



Crna Gora
OPŠTINA KOTOR

18.02.2015

SEKRETARIJAT ZA URBANIZAM, GRAĐEVINARSTVO
I PROSTORNO PLANIRANJE

UP/I br.0303-18106/14

Kotor, 26.01.2015.god.

Sekretarijat za urbanizam, gradjevinarstvo i prostorno planiranje opštine Kotor, postupajući po zahtjevu „ Đuro Čavora „ na osnovu čl. 62. stav 2 i 3 i član 62a. Zakona o uređenju prostora i izgradnji objekta (Sl.list CG 51/08, 40/10, 34/11, 40/11, 47/11,35/13, 39/13, 33/14),kao i DUP-a Stoliva (SL List CG opštinski propisi 26/10) , donosi:

URBANISTIČKO TEHNIČKE USLOVE

Za izradu tehničke dokumentacije za izgradnju stambenog objekata na urbanističkoj parceli 134 u površini urbanističke parcele od 879 m² koju čini dio kat.parc.204/1 i dio 205, K.O. Stoliv I, zona ST3(moguća fazna gradnja)

Pošto je lokacija za koje se traže UT uslovi dio jedne urbanističke parcele, potrebno je prilikom podnošenja zahtjeva za dobijanje građevinske dozvole , uraditi idejno rješenje za kompletnu urb. parcelu prema ovim UT uslovima i definisati faznost izgradnje . Za izradu idejnog rješenja potrebno je dobiti saglasnost svih vlasnika zemljišta koje čine urbanističku parcelu, sve shodno članu 60. Zakona o Zakona o uređenju prostora i izgradnji objekata (“Sl list CG” br 39/13)

- **Namjena objekta:**

Stanovanje sa stanovima za turiste

U okviru prostora za stanovanje moguće je organizovati stalno stanovanje, sobe za izdavanje ili stanove za turiste.

U okviru ove namjene kao pretežne, moguće je organizovati djelatnosti u kombinaciji sa stanovanjem i to u odnosu stanovanje - djelatnosti 80:20%.

Djelatnosti koje su u kombinaciji sa stanovanjem moraju biti kompatibilne sa istim, odnosno da ne ugrožavaju funkciju stanovanje i životnu sredinu .

- **Građevinska i regulaciona linija**

Građevinska linija objekta prema izvodu iz Plana, je 3,0 m od regulacione , prema izvodu iz plana.

Minimalna udaljenost novoplaniranog objekta od susjedne parcele je 1,5m

Svi novoplanirani objekti mogu se postaviti na ili iza građevinske linije u dubini parcele, a u skladu sa konfiguracijom terena, oblikom i funkcionalnom organizacijom parcele .

- **Horizontalni i vertikalni gabarit objekta:**

Horizontalni ukupni gabarit objekata je max 219 m² maksimalni gabarit svakog pojedinačnog objekta bez obzira da li se gradi jedan ili više može biti max 102m² (preporučeni gabariti 8x 10 ili 8,5x12m).

Maksimalni indeks zauzetosti parcele je 0,25 dok maksimalna izgrađenost je 0,8 .Pošto je urbanistička parcela 879 m² ,to maksimalna bruto izgrađenost planiranog objekata na cijeloj urbanističkoj parceli je cca 703m².

Ukoliko veličina parcele dozvoljava izgradnju više od jednog objekta prema uslovima i parametrima zadatim planom, u okviru urbanističke parcele je moguće izgraditi više objekata u okviru dozvoljenih parametara (indeks zauzetosti i indeks izgrađenosti, maksimalni horizontalni gabarit, maksimalna spratnost kao i maksimalni dozvoljeni gabariti) koji se odnose na cijelu urbanističku parcelu (moguća fazna gradnja)

Vertikalni maksimalni gabarit Planom predviđenog objekta je četiri nadzemne etaže bez obzira na nomenklaturu, osim u slučaju kad objekat ima prizemnu etažu P kao prvu nadzemnu etažu i tada četvrta etaža mora biti potkrovlje $P_k(npr Su+P+1+P_k ; P+2+P_k, Su+Su+P+1, Su+P+2...)$

- **Nivelacione kote objekta:**

Kota ulaska u objekat proizilazi iz nivelacionog plana saobraćajne mreže i postojećih susjednih objekata, kao i kota terena u neposrednom okruženju.

Kota ulaska u objekat nesmije biti niža od kote nivelete javne saobraćajnice.

Nivelacija svih površina je orijentaciona, kroz izradu tehničke dokumentacije ona se mora preciznije i tačnije definisati u skladu sa tehničkim zahtjevima i rješenjima.

- **Vrsta materijala za fasadu:**

Težiti u očuvanju autohtonih elemenata. Objekat je moguće graditi od savremenih materijala u kombinaciji sa kamenom ali obradom fasade i bojom neugroziti susjedne objekte. Fasadu bojati svjetlijim bojama. U izgradnji objekata treba koristiti elemente tradicionalne arhitekture tog podneblja, prirodne materijale, kose krovne ravni i dr.

- **Vrsta materijala za krovni pokrivač i pad krovnih ravni.**

Krov dvovodan sa maksimalnim padom krovnih ravni 23 stepeni. Krovni pokrivač mediteran crijep ili kanalica. Nazidak potkrovlja maksimalno 1,2m

- **Orijentacija objekta u odnosu na strane svijeta.**

Objekat je orijentisan zapad - istok

- **Meteorološki podaci.**

Prostor obuhvaćen DUP-om Stoliv ima sva obeležja sredozemne klime koju karakteriše blagi vrlo kišoviti zimski period i izrazito sušan i relativno topao dug ljetnji period. Najtopliji mjesec u godini je juli sa prosječnom temperaturom vazduha 25 stepeni C a najhladniji je januar sa srednjom temperaturom 7,4 stepena. Srednje godišnja temperatura 15,4 stepena C prema apsolutnim količinama padavina Stoliv primi godišnje preko 2000 MM i najkišovitiji je grad na jadrano. Od vjetrova najvažniji su jugo i bura, prvi je topao i vlažan jer duva s mora a drugi je hladan i suv jer duva s kopna.

- **Podaci za dimenzioniranje objekata na seizmičke uticaje.**

Prema karti seizmičke mikroneonizacije teren Stoliva se nalazi u zoni inteziteta 9 stepeni MCS.

- **Uslovi za zaštitu životne sredine.**

Za ovakav tip objekata nema posebnih uslova za zaštitu životne sredine.

- **Uslovi za pejzažno oblikovanje lokacije**

Naglom urbanom gradnjom došlo je do intezivnog pretvaranja zelenih površina u betonirane i izgrađene površine, te se javlja sve veća potreba zaštite zelenih površina u cilju zaštite pejzaža i životne sredine. Nesmiju se zaboraviti ni pozitivni uticaji zelenila na poboljšanje mikroklimе naselja, zaštite od buke, ublažavanje klimatskih ekstrema i smanjenja aerozagađenja.

Plan zelenih površina se odnosi na autohtoni prirodni predio i antropogeni predio. Prirodni predio je sačuvao u većoj mjeri svoje prirodne karakteristike sa autohtonom vegetacijom i njega treba kao takvog sačuvati kao biološko uporište grada i element kontakta sa neurbanizovanim pejzažom.

Zelene površine u okviru urbanističke parcele treba rešiti funkcionalno i racionalno pri čemu se nesmije zaboraviti na njegovu estetsku komponentu. travnim površinama pripada jedno od vodećih mjesta u vrtu. Kada se biraju vrste drveća i šiblja treba voditi računa o opštim uslovima sredine, dimenzije u odnosu na vrtni prostor, boji i oblicima. Posebnu grupu biljaka čine puzavice. Njima se obogaćuju fasade kuće, potporni zidovi i drugi vertikalni elementi u vrtu.

Na parceli raditi potporene zidove manje visine i kaskadno ih rasporediti tako da nema velikih betonskih površina

• **Površine za parkiranje, odnosno garažiranje vozila:**

obavljaju djelatnosti obezbjediti parkiranje po normativu 1PM /25m² poslovnog prostora a za ugostiteljstvo po normativu 1PM na 4 stolice .za svaku sobu za izdavanje obezbjediti po jedno parking mjesto .a u stanovima za turiste za svaki stan 1,2 PM

• **Uslovi za mjesto i način priključenja na gradsku saobraćajnicu ili javni put**

Objekat se priključuje na put po DUP-u Stoliva.na planirani put

• **Uslovi za zaštitu od elementarnih nepogoda:**

U cilju zaštite od elementarnih nepogoda postupiti u skladu sa Zakonom o zaštiti od elementarnih nepogoda ("Sl.list RCG br. 57/1992") i Pravilniku o mjerama zaštite od elementarnih nepogoda ("Sl.list RCG br.8/93").

• **Uslovi za nesmetan pristup, kretanje, boravak i rad lica smanjene pokretivosti i lica sa invaliditetom.**

Investitor je obavezan da projektom predvii prilaz objektu licima sa posebnim potrebama, u skladu sa članom 73. Zakona o uređenju prostora I izgradju objekata. Pri realizaciji pješačkih prelaza I prilaya objektima, za savlađivanje visinskih razlika za lica sa posebnim potrebama (invalidi, djeca, starci I sl.) predvidjeti izgradnju rampi poželjnog nagiba do 8.0% čija najmanja dozvoljena širina iznosi 0.90m. Pri projektovanju i realizaciji svih objekata primjeniti rješenja koja će omogućiti licima sa posebnim potrebama nesmetano kretanje i pristup u sve javne objekte i površine.

• **Uslovi za uređenje urbanističke parcele:**

Uraditi projekat uređenja urbanističke parcele u razmjeri 1:200. Sve potporne zidove obraditi u kamenu.

Ograda oko parcele i uređenje dvorišta uskladiti sa opštom slikom objekta i okoline .preporučuju se zelene ograde odnosno ozelenjavanje pozida na strmom terenu

• **Uslovi za priključak na komunalne instalacije:**

Sastavni sio ovih uslova su uslovi priključka na elektro.vodovodne i kanalizacione instalacije prema uslovima datim od nadležnih Javnih preduzeća Elektroprivrede i vodovoda .kao i uslovi za ispuštanje otpadnih voda.od Sekreterijata nadležnog za te poslove.

Investitor je obavezan prilikom podnošenja zahtjeva za izdavanje Rješenja o građevinskoj dozvoli uz zahtjev dostaviti:

-projektnu dokumentaciju – Idejni odnosno Glavni projekat, u 10 primjeraka (3 u analognom i 7 u digitalnom formatu), potpisanu shodno Zakonu o uređenju prostora i izgradnji objekta, i Izvještaj o reviziji projektne dokumentacije, shodno članu 86 Zakonu o uređenju prostora i izgradnji objekta

Investitor je u obavezi da prije podnošenja zahtjeva za građevinsku dozvolu rješi imovinsko pravne odnose na cijeloj urbanističkoj parceli

**Samostalna savjetnica I,
za urbanizam**

Maslovar Dobrila, dipl.ing.arh.

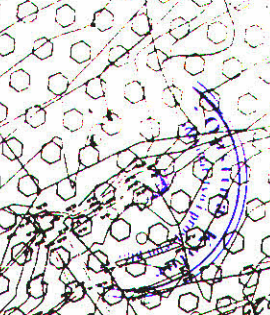
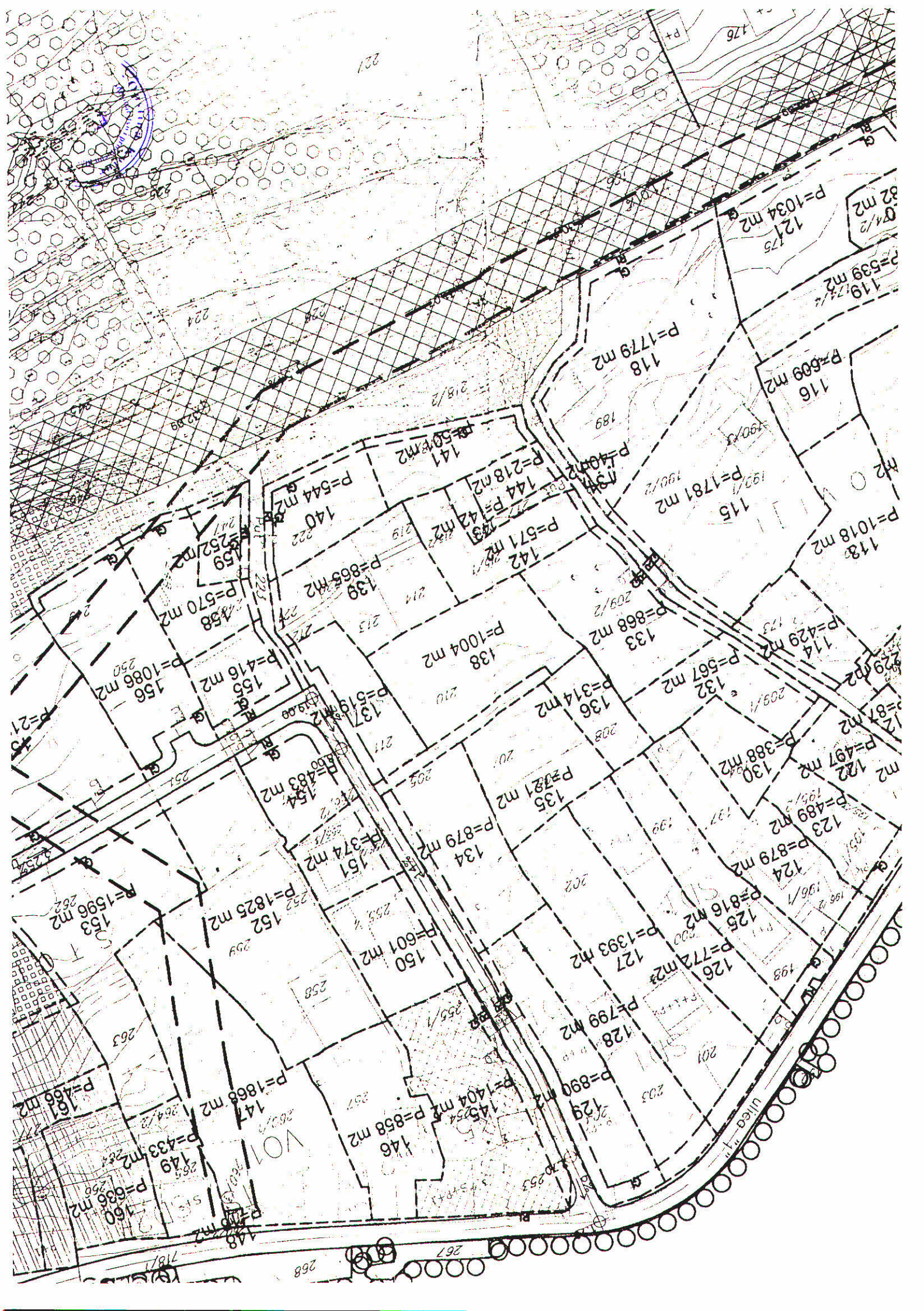
Samostalni savjetnik II

Blagojević Aleksa, dipl. pravnik

**SEKRETARKA,**
Slaviča Kojihović dipl prav

DOSTAVLJENO:

1. Imenovanom
- 2 EP Crne Gore Elektrodistribuciji Kotor
- 3 JP vodovod i kanalizacija
- 4 Sekreterijat za razvoj preduzetništva, komunalne poslove i saobraćaj
5. Građevinskoj inspekciji
- 6 Sekretarijatu 03
7. A r h i v i



Map showing land parcels with area measurements (e.g., P=1034 m², P=570 m²) and parcel numbers (e.g., 115, 116, 118, 119, 120, 121, 122, 123, 124, 125, 126, 127, 128, 129, 130, 131, 132, 133, 134, 135, 136, 137, 138, 139, 140, 141, 142, 143, 144, 145, 146, 147, 148, 149, 150, 151, 152, 153, 154, 155, 156, 157, 158, 159, 160, 161). The map includes a grid, contour lines, and a north arrow in the top left corner. The parcels are outlined with solid and dashed lines, and some are labeled with 'P=' followed by an area value in square meters. The map also shows various other markings, including 'G', 'B', and 'S' symbols, and a curved boundary at the bottom right.



"VODOVOD I KANALIZACIJA KOTOR" doo

KOTOR - Škaljari bb. pošt. fah 56 - tel/fax: (032) 325 214; (032) 325 353; (032) 323 071
Žiro-računi: 510-179-85 (CKB); 520-14700-13 (HB); 505-6022 (Atlas banka); 535-5260-13 (Prva banka)
e-mail: vodovod.kotor@t-com.me - www.vodovodkotor.com

Broj: 225/1

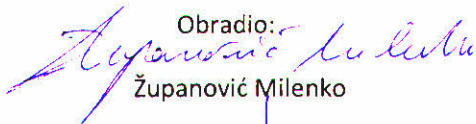
Datum: 30.01.2015

Na osnovu priloženih urbanističko – tehničkih uslova UP/I Br:0303-18106/14 od 26.01.2015 godine. izdatih od strane Sekretarijata za urbanizam,građevinarstvo i prostorno planiranje Opštine Kotor za izradu tehničke dokumentacije za izgradnju objekta na kat.parc. 204/1,205 KO Stoliv I, izdaju se :

PROJEKTNO-TEHNIČKI USLOVI

- Snabdijevanje vodom ovog područja se vrši iz rezervoara koji se nalazi na 64/60 mm.
- Objekat se može priključiti na vodovodnu mrežu prema priloženoj skici.
- Za vodovodni priključak potrebno je da objekat ima glavni vodomjer sa dva ventila smješten u šahtu sa laganim metalnim poklopcem na udaljenosti max. 1 m od granice parcele. Pored toga, ukoliko objekat ima više stambenih i/ili poslovnih jedinica, svaka jedinica mora imati poseban vodomjer, smješten na pristupačnom mjestu (kao npr. strujomjeri).Ukoliko postoji hidrantska mreža, za nju predvidjeti poseban vodomjer u šahtu sa glavnim vodomjerom.
- Na priključku, nakon vodomjera, potrebno je ugraditi zaštitu od povratnog toka vode.
- Radove na priključenju i montaži vodomjera po pravilu izvodi ovo Preduzeće, prema važećem cjenovniku.
- Ukoliko se na parceli nalaze instalacije vodovoda, troškovi njihovog izmiještanja padaju na teret investitora
- Javni kanalizacioni sistem još uvijek nije izgrađen pa se problem otpadnih voda mora rješavati individualno.
- Ovo Preduzeće nije nadležno za sistem atmosferske kanalizacije.

Napomena: Pored navedenih tehničkih uslova, da bi objekat mogao biti priključen na vodovodni i kanalizacioni sistem, potrebno je da se za isti ima građevinska dozvola i da su izmirene obaveze prema ovom Preduzeću.

Obradio:

Županović Milenko

Tehnički direktor

Dragić Velemir

Direktor

Rođanović Dragan





Cma Gora
OPŠTINA KOTOR

SEKRETARIJAT ZA RAZVOJ PREDUZETNIŠTVA, KOMUNALNE POSLOVE I SAOBRAĆAJ

UP/I br. 1604 –100/15
Kotor, 28.01.2015. godine

Sekretarijat za razvoj preduzetništva, komunalne poslove i saobraćaj Opštine Kotor, na osnovu čl. 114. i 115. Zakona o vodama ("Sl. list RCG" br. 27/07, 32/11, 47/11), čl. 196. ZUP-a ("Sl. list RCG" br. 60/03, 32/11), čl. 26. Odluke o lokalnoj upravi ("Sl. list OPŠTINE KOTOR" br. 11/05, 09/07 i Sl. list CG-Opštinski propisi, br. 13/11 i 01/12) , rješavajući po zahtjevu **Djura Čavora** u predmetu utvrđivanja vodnih uslova za ispuštanje sanitarnih otpadnih voda objekta na kat. Par. 204/1 i 205 **K.O. Stoliv I (UP 134)** donosi:

RJEŠENJE

Utvrđuju se vodni uslovi za ispuštanje sanitarnih otpadnih voda objekta na **kat. par. 204/1 i 205 K.O. Stoliv I**, koji glase:

1. Uraditi projekat kanalizacije tako da zadovoljava uslove iz čl. 17. i 18. Pravilnika o kvalitetu otpadnih voda i načinu njihovog ispuštana u javnu kanalizaciju ili prirodni recipijent ("Sl. list RCG" br. 45/08), odnosno da kvalitet otpadnih voda zadovoljava uslove iz čl. 5. odnosnog Pravilnika.

Obrazloženje

Sekretarijat za urbanizam, gradjevinarstvo i prostorno planiranje, obratio se ovom Sekretarijatu zahtjevom zavedenim pod **UP/I br. 1604-100/15** od 27.01.2015. godine kojim traži da se utvrde vodni uslovi za ispuštanje sanitarnih otpadnih voda objekta na **kat. par. 204/1 i 205 K.O. Stoliv I**. Na navedenoj lokaciji ne postoji javna kanalizaciona mreža, pa je s toga potrebno projektovati priključenje na vodonepropusnu septičku jamu ili sistem za prečušćavanje otpadnih voda sa ispunjenim uslovima iz dispozitiva rešenja.

Uz zahtjev je priloženo Rješenje o UT uslovima Sekretarijata za urbanizam, gradjevinarstvo i stambenokomunalne poslove Opštine Kotor **UP/I 0303-18106/14 od 26.01.2015.** godine.

Na osnovu iznijetog i citiranih zakonskih propisa riješeno je kao u dispozitivu.

PRAVNA POUKA: Protiv ovog rješenja dozvoljena je žalba Glavnom administratoru Opštine Kotor u roku od 15 dana, sa dokazom o uplaćenju administrativnoj taksi u iznosu od 5,00 eura na žiro račun br. 530-9226777-87.

Žalba se podnosi neposredno ili preko ovog organa.

OBRADJIVAČ
Budislav Vasić

DOSTAVLJENO:

1. INVESTITORU
2. Vodnoj knizi
3. Arhivi

SEKRETAR

Zoran Stanković