



Crna Gora
OPŠTINA KOTOR

Arhiva
Kotor
30 IV 2015

SEKRETARIJAT ZA URBANIZAM, GRAĐEVINARSTVO
I PROSTORNO PLANIRANJE

Broj:0303-3889/15
Kotor, 7.04.2015.god.

Sekretarijat za urbanizam, gradjevinarstvo i prostorno planiranje opštine Kotor, rješavajući po zahtjevu Vukasović Marko, na osnovu čl 62 i čl 62a Zakona o uređenju prostora i izgradnji objekta ("Sl.list RCG" br. 51/08 i 34/11, 40/11 i 47/11, 35/13, 39/13 i 33/14), i PUN-a Strp-Lipci ("Sl.list SRCG"-OPŠTINSKI PROPISI br.22/91)

URBANISTIČKO TEHNIČKE USLOVE

Za izradu tehničke dokumentacije za izgradnju stambenog objekta na urbanističkoj parceli koja se sastoji od dijela kat par 401/4, dijela kat par 393/1, dijela kat par 403 KO Strp, namjena stanovanje urbanističku parcelu formirati prema PUN-u Strp-Lipci i tada utvrditi konačnu površinu urbanističke parcele,

1. Urbanistička parcela:
Urbanistička parcela se sastoji od dijela kat.parcele 401/4,dijela kat par 393/1 i dijela 403 KO. Strp i površinu urbanističke parcele utvrditi prije projektovanja ,objekat mora prvenstveno zadovoljiti urbanističke parametre propisane planom – indeks zauzetosti $I_z=0,35$ maksimalana netto površina objekta je 250,0 m²
2. Namjena objekta:
Planirani objekat je stambani.
3. Spratnost objekta, gabariti:
Površina parcele koja je predmet ovih UT uslova utvrditi prilikom parcelacije prema PUN-u Strp-Lipci . Maksimalna spratnost objekta je P+1+Pk vodeći računa o ograničenju korisne površine i nagibu terena .Maximalni gabarit objekta 10,0 x 10,0 sa mogućim odstupanjima +2,0m uz uslov da se ne probiju definisane građevinske linije i max korisna površina objekta.
4. Situacioni plan sa granicama urbanističke parcele:
Sastavni dio uslova je grafički prilog, izvod iz PUN-a Strp-Lipci
5. Građevinska i regulaciona linija:
Građevinska linija je od regulacione linije tj od postojećeg I novoplaniranog puta je 6,0m, dok je udaljenost objekta od susjedne parcele minimum 2, 0m.



6. Nivelacione kote objekta:

Kote ulaza u objekat proizilaze iz kote nivelacionog plana prometne mreže i postojećih objekata kao i kota terena.

7. Vrsta materijala za fasadu i krovni pokrivač:

Objekat graditi od savremenih materijala, fasadu bojiti svjetlijim tonovima. Krov ravan ili kos 21-26 stepeni oblikovanje objekta prilagoditi karakteru ambijenta. Koristiti kamen na fasadi. Nazidak 1,2m

8. Orijehtacija objekta u odnosu na strane svijeta:

Objekat orijentisati zapad-istok.

9. Meteorološki podaci:

Područje Kotor i okoline ima tipičnu mediteransku klimu koju karakteriše toplo i suvo ljeto, a blaga i vlažna zima. Prosječna godišnja temperatura iznosi 15,2° C. Najtopliji mjesec je juli sa prosječnom temperaturom vazduha od 24,1° C, a temperaturom mora 23,0° C. Prosječna januarska temperatura vazduha iznosi 7,7°C, a temperatura mora 13,1°C. Jesen je toplija od proljeća za prosječno 2,9°C. Kotor u prosjeku godišnje primi 2.152 mm padavina. Najviše padavina se izlije u jesenjim (248mm) i zimskim (243mm) mjesecima, dok su ljetnji mjeseci najsuvlji (68mm). Količina padavina se smanjuje prema jugoistoku teritorije opštine. Najčešći vjetrovi u Kotoru su jugo, topao i vlažan vjetar, i bura, suv i hladan vjetar koji duva sa sjevera.

10. Podaci za dimenzionisanje objekata na seizmičke uticaje:

Prema karti seizmičke mikrozonacije Kotor se nalazi u zoni inteziteta 9 stepeni MCS.

11. Uslovi za zaštitu životne sredine:

Nema posebnih uslova za ovaj tip objekta.

12. Površine za parkiranje vozila odnosno garažiranje vozila:

Parkiranje i garažiranje vozila je na širem lokalitetu ili na urbanističkoj parceli ako Investitor za to obezbjedi uslove.

13. Mjesto i način priključenja objekta na gradsku saobraćajnicu ili javni put:

Urbanistička parcela se priključuje na put po Planu .

14. Uslovi za energetska efikasnost:

Za sve objekte sugerise se postizanje energetske efikasnosti kroz primjenu adekvatnih propisanih materijala u termičkoj i akustičnoj izolaciji svih vanjskih površina, te korišćenje alternativnih izvora energije, prije svega sunčeve energije kroz projektovanje i ugradnju pločastih ili cijevnih prijemnika energije kao elemenata oblikovanja prostora.

15. Uslovi protivpožarne zaštite:

Projektom predvidjeti sistem protivpožarne zaštite zgrada shodno tehničkim propisima za ovu vrstu objekata.

16. Uslovi za uređenje urbanističke parcele:

Uraditi projekat uređenja urbanističke parcele u razmjeri 1:200 (1:250). Slobodne površine na parceli se ozelenjavaju i hortikulturno uređuju i opremaju urbanim mobilijarom.

17. Uslovi za priključak na komunalne instalacije:

Sastavni dio ovih Uslova su uslovi dobijeni od javnih preduzeća "Elektrodistribucije", "Vodovoda i kanalizacije" za priključak na komunalne instalacije, Sekretarijata za razvoj preduzetništva, komunalne poslove i saobraćaj

18. Investitor je obavezan prilikom podnošenja zahtjeva za izdavanje Rješenja o građevinskoj dozvoli uz zahtjev dostaviti:

-projektnu dokumentaciju – Idejni odnosno Glavni projekat, u 10 primjeraka (3 u analognom i 7 u digitalnom formatu), i Izvještaj o reviziji projektne dokumentacije, shodno članu 86 Zakonu o uređenju prostora i izgradnji objekta.

NAPOMENA:

Investitor je u obavezi da prije podnošenja zahtjeva za građevinsku dozvolu rješi imovinsko pravne odnose na cijeloj urbanističkoj parceli

SAMOSTALNA SAVJETNICA I

Dobrila Maslovar, dipl. ing. arh.



SEKRETARKA

Slavica Vojinović, dipl. prav

SAMOSTALNI SAVJETNIK II

Aleksa Blagojević dipl. prav

DOSTAVLJENO:

1. Imenovanim
2. Građevinskoj inspekciji
3. Sekretarijatu 03
4. Sekretarijat za razvoj preduzetništva, komunalne poslove i saobraćaj
5. JP "Vodovod i kanalizacija"
6. EP Crne Gore - "Elektrodistribucija" Kotor
7. Arhivi



Crna Gora
OPŠTINA KOTOR

SEKRETARIJAT ZA RAZVOJ PREDUZETNIŠTVA, KOMUNALNE POSLOVE I SAOBRAĆAJ

UP/I br. 1604 –627/15
Kotor, 29.04.2015. godine

Sekretarijat za razvoj preduzetništva, komunalne poslove i saobraćaj Opštine Kotor, na osnovu čl. 114. i 115. Zakona o vodama ("Sl. list RCG" br. 27/07, 32/11, 47/11), čl. 196. ZUP-a ("Sl. list RCG" br. 60/03, 32/11), čl. 26. Odluke o lokalnoj upravi ("Sl. list OPŠTINE KOTOR" br. 11/05, 09/07 i Sl. list CG-Opštinski propisi, br. 13/11 i 01/12), rješavajući po zahtjevu **Vukasović Marka** u predmetu utvrđivanja vodnih uslova za ispuštanje sanitarnih otpadnih voda objekta na kat. Par. 401/4 **K.O. Strp** donosi:

RJEŠENJE

Utvrđuju se vodni uslovi za ispuštanje sanitarnih otpadnih voda objekta na **kat. par. 401/1 K.O. Strp**, koji glase:

1. Uraditi projekat kanalizacije tako da zadovoljava uslove iz čl. 17. i 18. Pravilnika o kvalitetu otpadnih voda i načinu njihovog ispuštana u javnu kanalizaciju ili prirodni recipijent ("Sl. list RCG" br. 45/08), odnosno da kvalitet otpadnih voda zadovoljava uslove iz čl. 5. odnosno Pravilnika.

Obrazloženje

Sekretarijat za urbanizam, gradjevinarstvo i prostorno planiranje, obratio se ovom Sekretarijatu zahtjevom zavedenim pod **UP/I br. 1604-627/15** od 20.04.2015. godine kojim traži da se utvrde vodni uslovi za ispuštanje sanitarnih otpadnih voda objekta na **kat. par. 401/4 K.O. Strp**. Na navedenoj lokaciji ne postoji javna kanalizaciona mreža, pa je s toga potrebno projektovati priključenje na vodonepropusnu septičku jamu ili sistem za prečušćavanje otpadnih voda sa ispunjenim uslovima iz dipozitiva rešenja.

Uz zahtjev je priloženo Rješenje o UT uslovima Sekretarijata za urbanizam, gradjevinarstvo i stambenokomunalne poslove Opštine Kotor **UP/I 0303-3889/15 od 16.04.2015. godine**.

Na osnovu iznijetog i citiranih zakonskih propisa riješeno je kao u dispozitivu.

PRAVNA POUKA: Protiv ovog rješenja dozvoljena je žalba Glavnom administratoru Opštine Kotor u roku od 15 dana, sa dokazom o uplaćenju administrativnoj taksi u iznosu od 5,00 eura na žiro račun br. 530-9226777-87.

Žalba se podnosi neposredno ili preko ovog organa.


OBRADJIVAČ
Budislav Vasić

DOSTAVLJENO:

1. INVESTITORU
2. Vodnoj knizi
3. Arhivi

SEKRETAR

Zoran Stanković



"VODOVOD I KANALIZACIJA KOTOR" doo

KOTOR - Škaljari bb, pošt. fah 56 - tel/fax: (032) 325 214; (032) 325 353; (032) 323 071
Žiro-računi: 510-179-85 (CKB); 520-14700-13 (HB); 505-6022 (Atlas banka); 535-5260-13 (Prva banka)
e-mail: vodovod.kotor@t-com.me - www.vodovodkotor.com

Broj: 1337


Datum: 27. 04 2015


Na osnovu priloženih urbanističko – tehničkih uslova Br.0303-3889/15 od 7.04.2015, izdatih od strane Sekretarijata za urbanizam,građevinarstvo i prostorno planiranje Opštine Kotor za izradu tehničke dokumentacije za izgradnju objekta na kat.parc. 401/4,393/1,403 KO Strp ,izdaju se :

PROJEKTNO –TEHNIČKI USLOVI

- Vodosnabdijevanje ovog područja vrši se do 30 mm.
- Za vodovodni priključak potrebno je da objekat ima glavni vodomjer sa dva ventila(ne koristiti "kugla ventile") smješten u šahtu sa laganim metalnim poklopcem na udaljenosti max. 1 m od granice parcele. Pored toga, ukoliko objekat ima više stambenih i/ili poslovnih jedinica, svaka jedinica mora imati poseban vodomjer, smješten na pristupačnom mjestu (kao npr. strujomjeri).Ukoliko postoji hidrantska mreža, za nju predvidjeti poseban vodomjer u šahtu sa glavnim vodomjerom.
- Na priključku, nakon vodomjera potrebno je ugraditi zaštitu od povratnog toka vode.
- Radove na priključenju i montaži vodomjera po pravilu izvodi ovo Preduzeće,prema važećem cjenovniku.
- Ukoliko se na parceli nalaze instalacije vodovoda, troškovi njihovog izmiještanja padaju na teret investitora.
- Javni kanalizacioni sistem još uvijek nije izgrađen pa se problem otpadnih voda mora rješavati individualno.

Napomena: Pored navedenih tehničkih uslova, da bi objekat mogao biti priključen na vodovodni i kanalizacioni sistem, potrebno je da se za isti dostavi građevinska dozvola i da su izmirene obaveze prema ovom Preduzeću.

Obradio:

Županović Milenko

Tehnički direktor

Dragić Velemir



Direktor

Roganović Dragan