



Priloga:

Crna Gora
OPŠTINA KOTOR

SEKRETARIJAT ZA URBANIZAM, GRAĐEVINARSTVO
I PROSTORNO PLANIRANJE

Broj: 0303-14726/14
Kotor, 28.01.2015. godine

Sekretarijat za urbanizam, gradjevinarstvo i prostorno planiranje Opštine Kotor, postupajući po zahtjevu Đurić Branka iz Kotora, na osnovu čl 62 i čl 62a, Zakona o uređenju prostora i izgradnji objekta ("Sl.list CG" br. 51/08, 40/10, 34/11 i 47/11, 35/13 i 39/13, 33/14), i LSL-a Grbalj I ("Sl.list CG" – Opštinski propisi br. 14/10) izdaje:

URBANISTIČKO TEHNIČKE USLOVE

Za izradu tehničke dokumentacije za izgradnju poslovno-komercijalnog objekta na urbanističkoj parceli UP 68 u obuhvatu LSL-a Grbalj I, koja je dio kat.parcele br.98 K.O. Kovači.

Prema podacima iz Lista nepokretnosti br.85, na kat.parceli br.98 K.O. Kovači, nalaze se dva objekta: Br. zgrade 1 - Porodična stambena zgrada P=60m², Br. zgrade 2 - Porodična stambena zgrada P=122m². Investitor posjeduje Rješenje o odobrenju izgradnje - adaptacije stambenog objekta na čestici zemljišta br. 1924/2 i 1925/2 K.O. Kovači od 12.01.1981. godine.

Površina urbanističke parcele UP 68 (planska cjelina 7, I faza) je P= 2588m².

1. Namjena objekta:

Na parceli sa namjenom poslovanje dozvoljava se izgradnja objekata proizvodnog zanatstva i drugih delatnosti rada (robno-transportne usluge, skladištenje i dr.), s tim da ove namene na nivou zone mogu biti zastupljene maksimalno 35%. Osim objekata potrebnih za obavljanje planiranih djelatnosti u kompleksu se mogu graditi ugostiteljski objekti, objekti sporta i rekreacije, servisni objekti (zajedničke garaže, pumpne i gasne stanice), vjerski objekti i objekti za stanovanje (ali isključivo kao poslovno-stambeni objekti, sa učešćem stanovanja maksimalno 40% razvijene površine poslovnog objekta), kultura, visoko školstvo, različite uprave i javne površine (trgovi, parkovi).

Vrste objekata s obzirom na način izgradnje na urbanističkoj parceli sa namjenom poslovanje mogu biti:

- slobodnostojeći (objekat ne dodiruje ni jednu liniju urbanističke parcele) i
 - u prekinutom nizu (objekat dodiruje samo jednu bočnu liniju urbanističke parcele).
- U okviru parcele namjenjene poslovanju, u zavisnosti od veličine parcele, dozvoljeno je građenje sledećih objekata:
- poslovni objekat,
 - poslovno-proizvodni objekat,
 - poslovno-skladišni objekat,
 - poslovno-proizvodno-skladišni objekat,



drugi objekti na parceli (prateći, pomoćni): u sklopu planiranih poslovnih zona mogu se graditi i drugi objekti koji su neophodni za obavljanje osnovne delatnosti to: administrativno-upravne zgrade, otvorena i zatvorena skladišta, komunalni objekti, interne stanice za snabdevanje gorivom, sportsko-rekreativni objekti, poslovno-stambeni objekti, objekti kulture, visokog školstva, različite uprave i javne površine (trgovi, parkovi).

Po opštem pravilu dozvoljeno je da se na jednoj urbanističkoj parceli gradi jedan objekat. **Za sve urbanističke parcele sa poslovnom namjenom koje su površine veće od 2000m² važi da je moguća fazna realizacija na način što će se moći izdati urbanističko-tehnički uslovi za dva ili više objekata, uz uslov da je neophodno za tu urbanističku parcelu prethodno uraditi idejni projekat koji mora zadovoljiti urbanističke parametre propisane planom (indeks zauzetosti, indeks izgrađenosti, spratnost i građevinska linija).**

2. Horizontalni i vertikalni gabarit objekta:

Minimalna visine etaže za poslovne objekte iznosi 3,0m, a maksimalna visina etaže 4,5m. Za poslovne objekte su utvrđeni sledeći parametri:

- indeks zauzetosti (Iz) do 50%;
- indeks izgrađenosti (Ii) do 1,0;
- spratnost od P+1 do P+2.

Minimalni procenat zelenih površina na parceli za poslovne delatnosti je 35%.

Maksimalni stepen iskorišćenosti parcele je 65% (računajući sve objekte visokogradnje i platoo sa saobraćajnicama i parkinzima).

Dozvoljena je izgradnja podruma i suterena ukoliko nema smetnji geotehničke ili hidrotehničke prirode.

Namjena etaža utvrđuje se u odnosu na funkciju i način korišćenja objekta:

- podrum (suteren) je namijenjen za pomoćne i prateće prostorije (kotlarnica, sklonište, skladište), garaža, radne i poslovne djelatnosti,
- prizemlje i sprat su namijenjeni za poslovne i radne prostorije prema vrsti djelatnosti.

3. Građevinska i regulaciona linija:

Građevinska linija, koja određuje položaj objekta u odnosu na regulacionu liniju definisana je za svaku urbanističku parcelu u grafičkom prilogu „Urbanističko-tehnički uslovi za sprovođenje plana“ (prema Izvodu iz Plana, datom u prilogu ovih uslova).

Izgradnja proizvodnih i skladišnih objekata je uslovljena minimalnom udaljenošću građevinske od regulacione linije 5,0m.

Minimalna udaljenost bočne građevinske linije objekta namjenjenog poslovanju od granice susjedna parcele je 3,5m. Najmanja međusobna udaljenost objekata u zoni poslovanja je 7,0m. Poslovni objekat ne sme direktno zaklanjati osunčanje drugom objektu više od polovine trajanja direktnog osunčanja.

4. Nivelacione kote objekta:

Kota ulaska u objekat proizilazi iz nivelacionog plana saobraćajne mreže i postojećih susjednih objekata, kao i kota terena u neposrednom okruženju.

Kota ulaska u objekat nesmije biti niža od kote nivelete javne saobraćajnice.

Kota poda prizemlja novog objekta može biti najviše do 1,5m viša od kote saobraćajnice.

Nivelacija svih površina je orijentaciona, kroz izradu tehničke dokumentacije ona se mora preciznije i tačnije definisati u skladu sa tehničkim zahtjevima i rješenjima.

5. Vrsta materijala za fasadu:

Težiti u očuvanju autohtonih elemenata. Objekat je moguće graditi od savremenih materijala u kombinaciji sa kamenom ali obradom fasade i bojom neugroziti susjedne objekte. Fasadu



bojati svjetlijim bojama. U izgradnji objekata treba koristiti elemente tradicionalne arhitekture tog podneblja, prirodne materijale i dr.

6. Vrsta materijala za krovni pokrivač i pad krovnih ravni:

Krov objekta projektovati kao kos (višeodan) sa nagibom 16° do 25°, ili ravan.

7. Meterološki podaci:

Područje Kotor i okoline ima tipičnu mediteransku klimu koju karakteriše toplo i suvo ljeto, a blaga i vlažna zima. Prosječna godišnja temperatura iznosi 15,2° C. Najtopliji mjesec je juli sa prosječnom temperaturom vazduha od 24,1° C, a temperaturom mora 23,0° C. Prosječna januarska temperatura vazduha iznosi 7,7°C, a temperatura mora 13,1°C. Jesen je toplija od proljeća za prosječno 2,9°C. Kotor u prosjeku godišnje primi 2.152 mm padavina. Najviše padavina se izlije u jesenjim (248mm) i zimskim (243mm) mjesecima, dok su ljetnji mjeseci najsuvlji (68mm). Količina padavina se smanjuje prema jugoistoku teritorije opštine. Najčešći vjetrovi u Kotoru su jugo, topao i vlažan vjetar, i bura, suv i hladan vjetar koji duva sa sjevera.

8. Podaci za dimenzioniranje objekata na seizmičke uticaje:

Prema karti seizmičke mikrorejonezicije Kotor se nalazi u zoni inteziteta 9 stepeni MCS. Područje u granicama obuhvata LSL, kao i cijela zona priobalnog pojasa opštine Kotor duž Jadranskog mora, je jako tektonizovana, tako da se mjere zaštite od zemljotresa sprovode:

- kod projektovanja i gradnje objekata moraju se primenjivati adekvatne mjere za obezbjeđenje stabilnosti terena (padine) i susjednih objekata;
- pri izradi tehničke dokumentacije obavezna je izrada geomehaničkog elaborata koji mora biti u skladu sa seizmičkim parametrima dejstva zemljotresa za urbanističko planiranje, izdatih od strane instituta za zemljotresno inženjerstvo i inženjersku seizmologiju.

9. Uslovi za zaštitu životne sredine:

Bliže uslove za zaštitu životne sredine pri projektovanju objekata investitor je obavezan da pribavi od Sekretarijata za zaštitu prirodne i kulturne baštine.

10. Uslovi za pejzažno oblikovanje lokacije:


Naglom urbanom gradnjom došlo je do intezivnog pretvaranja zelenih površina u betonirane i izgrađene površine, te se javlja sve veća potreba zaštite zelenih površina u cilju zaštite pejzaža i životne sredine. Ne smiju se zaboraviti ni pozitivni uticaji zelenila na poboljšanje mikroklimе naselja, zaštite od buke, ublažavanje klimatskih ekstrema i smanjenja aerozagađenja.

Zelenilo uz poslovne djelatnosti

Zelena površina oko poslovnog objekta obavezan je i neizostavan dio marketinške strategije. Površina ispred objekta prva će uspostaviti kontakt sa posmatračem – potencijalnim poslovnim partnerom, saradnikom.

Naročito je važan izgled zelene površine oko ulaza u objekat i prilaznih površina – reprezentativne površine oko ulaza. Predvidjeti dekorativne grupacije oko ulaza u objekat. Birati visoko dekorativne reprezentativne vrste. Predvidjeti fontanu ili skulpturu koja će dati poseban efekat u kombinaciji sa zelenilom. Napraviti adekvatan izbor vrsta i voditi računa o svim kompozicionim elementima.

Za ozelenjavanje koristiti visokokvalitetne trave, jednogodišnje cvijeće, perene, dekorativne žbunaste vrste. Mogu se koristiti i piramidalne žbunaste forme u kombinaciji sa cvjetnicama i patuljastim četinarima. Prilikom izrade projektne dokumentacije uraditi studiju boniteta postojećeg zelenog fonda i novim projektom sačuvati i uklopiti svako zdravo i dekorativno postojeće stablo.



Vrste otporne na isparenja i izduvne gasove saditi oko objekta ka saobraćajnicama. Predvidjeti gustu sadnju kako bi pored vizuelne pružili i pružili budućim posjetiocima i zaštitu od aerozagadjenja kao i najbolju dekorativnu vizuru ka okolini.

11. Površine za parkiranje, odnosno garažiranje vozila:

Parking prostor za korisnike objekta po pravilu rješavati u okviru parcele, u skladu sa uslovima priključka na javnu saobraćajnicu, ili na parking prostoru formiranom u niši duž ulice.

Parking prostor se može oformiti i u prednjem dijelu parcele, u okviru prostora između regulacione i građevinske linije, ukoliko se postavljanjem objekata na većoj udaljenosti od građevinske linije ne narušava urbani red u uličnom potezu, bloku.

Na parceli obezbijediti parking prostor za min. 1 PM na 80 m² neto etažne površine za administrativno-poslovne objekte, odnosno za min. 1 PM na 80 m² prodajnog prostora za trgovinske objekte, šoping molove, hipermarkete.

12. Uslovi za mjesto i način priključenja na gradsku saobraćajnicu ili javni put:

Objekat se priključuje na put magistralni put ukoliko se dobiju uslovi direkcije za saobraćaj, prema LSL-u Grbalj I, novoplaniranim i postojećim saobraćajnicama. Za svaki poslovni objekat mora se obezbediti kolski i pešački prilaz. Kolski prilaz parceli je min 5,0m širine, sa minimalnim unutrašnjim radijusom krivine 8,0m. Pješački prilaz je min. 1,5m širine.

Osim uređenja pješačkih i kolskih pristupa, kao i pristupa za nesmetano kretanje starih i invalidnih lica u okviru kompleksa koji su namjenjeni za javno korišćenje, podrazumeva se izvođenje interne saobraćajnice, kao i potrebne manipulativne površine.

13. Uslovi za zaštitu od elementarnih nepogoda:

U cilju zaštite od elementarnih nepogoda postupiti u skladu sa Zakonom o zaštiti od elementarnih nepogoda ("Sl.list RCG" br.57/92) i Pravilniku o mjerama zaštite od elementarnih nepogoda ("Sl.list RCG" br.8/93).

14. Uslovi za uređenje urbanističke parcele:

Uraditi projekat uređenja urbanističke parcele u razmjeri 1:200 (1:250). Slobodne površine na parceli se ozelenjavaju i hortikulturno uređuju i opremaju urbanim mobilijarom. Minimalni procenat zelenih površina na parceli za poslovne delatnosti je 35%.

Maksimalni stepen iskorišćenosti parcele je 65% (računajući sve objekte visokogradnje i platoe sa saobraćajnicama). Parking prostor urađen popločavanjem „raster elementima”, koji se mogu ozeleneti, urediti žardinjerama i drvoredima, mogu se računati kao zelene površine. Slobodne površine na parceli se po pravilu ozelenjavaju i hortikulturno uređuju (travnjaci, cvetnjaci, drvoredi i sl.), opremaju urbanim mobilijarom (klupe, fontane,...) a u zavisnosti od veličine parcele i delatnosti obogaćuju sportsko-rekreativnim sadržajima –teniski tereni, sportska igrališta, bazeni i dr.

Na parking prostorima obavezno predvidjeti drvorede. Prilikom formiranja drvoreda na parkinzima trebalo bi osigurati na dva parking mjesta po jedno drvo, a kod poduznog parkiranja na jedno parking mjesto po jedno drvo. Preporučuje se drvored na trotoaru ako je trotoar širine min. 2,80m.

15. Uslovi za energetska efikasnost:

Za sve objekte sugerise se postizanje energetske efikasnosti kroz primjenu adekvatnih propisanih materijala u termičkoj i akustičnoj izolaciji svih vanjskih površina, te korišćenje alternativnih izvora energije, prije svega sunčeve energije kroz projektovanje i ugradnju pločastih ili cijevnih prijemnika energije kao elemenata oblikovanja prostora.

16. Uslovi protivpožarne zaštite:

Projektom predvidjeti višestepeni sistem protivpožarne zaštite zgrada shodno tehničkim propisima za ovu vrstu objekata.

17. Uslovi za kretanje invalidnih lica:

Pri projektovanju i građenju potrebno je pridržavati se standarda i propisa koji karakterišu ovu oblast (Pravilnik o bližim uslovima i načinu prilagođavanja objekata za pristup i kretanje lica smanjene pokretljivosti, ("Sl.list CG" br.48/13)).

18. Uslovi za priključak na komunalne instalacije:

Sastavni dio ovih Uslova su uslovi dobijeni od javnih preduzeća „Elektrodistribucije“, „Vodovoda i kanalizacije“, za priključak na komunalne instalacije, „Sekretarijata za razvoj preduzetništva, komunalne poslove i saobraćaj“, „Direkcije za saobraćaj“, za postavljanje poslovnog objekta.

Investitor je obavezan prilikom podnošenja zahtjeva za izdavanje Rješenja o građevinskoj dozvoli uz zahtjev dostaviti: – projektnu dokumentaciju – Idejni, odnosno Glavni projekat, u 10 primjeraka (3 u analognom i 7 u digitalnom formatu), kao i Izvještaj o izvršenoj reviziji tehničke dokumentacije, shodno odredbama člana 86, Zakona o uređenju prostora i izgradnji objekta ("Sl.list RCG" br. 51/08, 40/10, 34/11, 40/11 i 47/11, 35/13 i 39/13, 33/14).

**Samostalni savjetnik II,
za urbanizam**



Nenad Popović, dipl.ing.arh.

Rukovodilac odjeljenja,


Ranka Čatović, dipl. pravnik



SEKRETAR,


Slavica Vojinović, dipl. pravnik

DOSTAVLJENO:

1. Imenovanom
2. EP Crne Gore Elektrodistribuciji Kotor
3. JP „Vodovod i kanalizacija“
4. Sekreterijatu za razvoj preduzetništva, komunalne poslove i saobraćaj
5. Sekreterijatu za zaštitu prirodne i kulturne baštine
6. Crnogorskom Telekomu
7. Upravi za inspeksijske poslove – Urbanističkom inspektoru
8. Direkciji za saobraćaj
9. Sekretarijatu 03
10. A r h i v i

UP 37	1108	0.0	0.0	0	0	0	0	0	0	0	50	1.0	1554	1108	P+1+P	Poslovno-Komercijalni
UP 38	49	0.0	0.0	0	0	0	0	0	0	0	100	1.0	49	49	P	Ostali infrastrukturni obj.
UP 39	3709	0.0	0.0	0	0	0	0	0	0	0	50	1.0	3709	3709	P	Poslovno-Komercijalni
UP 40	2844	0.0	0.0	0	0	0	0	0	0	0	50	1.0	2844	2844	P	Poslovno-Komercijalni
UP 41	1268	7.4	0.1	94	94	0	0	0	0	0	50	1.0	1268	1268	P	Poslovno-Komercijalni
UP 42	1246	0.0	0.0	0	0	0	0	0	0	0	50	1.0	1246	1246	P	Poslovno-Komercijalni
UP 43	1729	0.0	0.0	0	0	0	0	0	0	0	50	1.0	1729	1729	P	Poslovno-Komercijalni
UP 44	1403	0.0	0.0	0	0	0	0	0	0	0	50	1.0	1403	1403	P	Poslovno-Komercijalni
UP 45	2203	0.0	0.0	0	0	0	0	0	0	0	50	1.0	2203	2203	P	Poslovno-Komercijalni
UP 46	1178	31.2	0.3	367	367	0	0	0	0	0	50	1.0	1178	1178	P	Poslovno-Komercijalni
UP 47	1077	1119.0	0.0	0	0	0	0	0	0	0	50	1.0	1077	1077	P	Poslovno-Komercijalni
UP 48	2311	15.9	0.3	367	367	0	0	0	0	0	50	1.0	2311	2311	P	Poslovno-Komercijalni
UP 49	2311	0.0	0.0	0	0	0	0	0	0	0	50	1.0	2311	2311	P	Poslovno-Komercijalni
UP 50	2694	0.0	0.0	0	0	0	0	0	0	0	50	1.0	2694	2694	P	Poslovno-Komercijalni
UP 51	32	0.0	0.0	0	0	0	0	0	0	0	50	1.0	32	32	P	Ostali infrastrukturni obj.
UP 52	6867	0.0	0.0	0	0	0	0	0	0	0	50	1.0	6867	6867	P	Poslovno-Komercijalni
UP 53	2811	3.3	0.0	92	92	0	0	0	0	0	50	1.0	2811	2811	P	Poslovno-Komercijalni
UP 54	2256	0.0	0.0	0	0	0	0	0	0	0	50	1.0	2256	2256	P	Stanovanje
UP 55	893	6.2	0.1	92	92	0	0	0	0	0	50	0.6	893	893	P+?	Stanovanje
UP 56	1040	0.0	0.0	0	0	0	0	0	0	0	50	0.6	1040	1040	P	Stanovanje
UP 57	1216	0.0	0.0	0	0	0	0	0	0	0	50	0.6	1216	1216	P	Stanovanje
UP 58	1177	0.0	0.0	0	0	0	0	0	0	0	50	0.6	1177	1177	P	Stanovanje
UP 59	1506	0.0	0.0	0	0	0	0	0	0	0	50	0.6	1506	1506	P	Stanovanje
UP 60	736	7.3	0.1	89	178	0	0	0	0	0	50	0.6	736	736	P+1+?	Stanovanje
UP 61	1169	5.5	0.1	107	214	0	0	0	0	0	50	0.6	1169	1169	P+1+?	Stanovanje
UP 62	922	7.0	0.1	107	214	0	0	0	0	0	50	0.6	922	922	P+1+?	Stanovanje
UP 63	896	6.8	0.1	101	202	0	0	0	0	0	50	0.6	896	896	P+1	Stanovanje
UP 64	2225	2.7	0.0	60	60	0	0	0	0	0	50	1.0	2225	2225	P	Poslovno-Komercijalni
UP 65	1298	0.0	0.0	0	0	0	0	0	0	0	50	0.6	1298	1298	P	Stanovanje
UP 66	1048	4.3	0.0	75	75	0	0	0	0	0	50	0.6	1048	1048	P	Stanovanje
UP 67	1037	0.0	0.0	0	0	0	0	0	0	0	50	0.6	1037	1037	P	Stanovanje
UP 68	2588	22.5	0.4	583	1037	0	0	0	0	0	50	1.0	2588	2588	P+1; P; S+P.	Poslovno-Komercijalni
UP 69	2199	11.5	0.3	252	655	0	0	0	0	0	50	1.0	2199	2199	S+P+Pk	Poslovno-Komercijalni
UP 70	1170	0.0	0.0	0	0	0	0	0	0	0	50	0.6	1170	1170	P	Stanovanje
UP 71	1457	9.7	0.2	236	472	0	0	0	0	0	50	0.6	1457	1457	P+1+?	Stanovanje
UP 72	707	20.0	0.4	236	472	0	0	0	0	0	50	0.6	707	707	P+1+?	Stanovanje
UP 73	1325	0.0	0.0	0	0	0	0	0	0	0	50	1.0	1325	1325	P	Poslovno-Komercijalni
UP 74	1213	8.7	0.3	175	525	0	0	0	0	0	50	0.6	1213	1213	S+P+?	Stanovanje
UP 75	1273	4.3	0.1	92	184	0	0	0	0	0	50	0.6	1273	1273	P+1	Stanovanje
UP 76	2505	4.2	0.1	105	210	0	0	0	0	0	50	1.0	2505	2505	P+1	Poslovno-Komercijalni
UP 77	1454	0.0	0.0	0	0	0	0	0	0	0	25	0.6	1454	1454	P+1+Pk	Stanovanje
UP 78	1079	5.9	0.1	106	212	0	0	0	0	0	25	0.6	1079	1079	P+1+Pk	Stanovanje





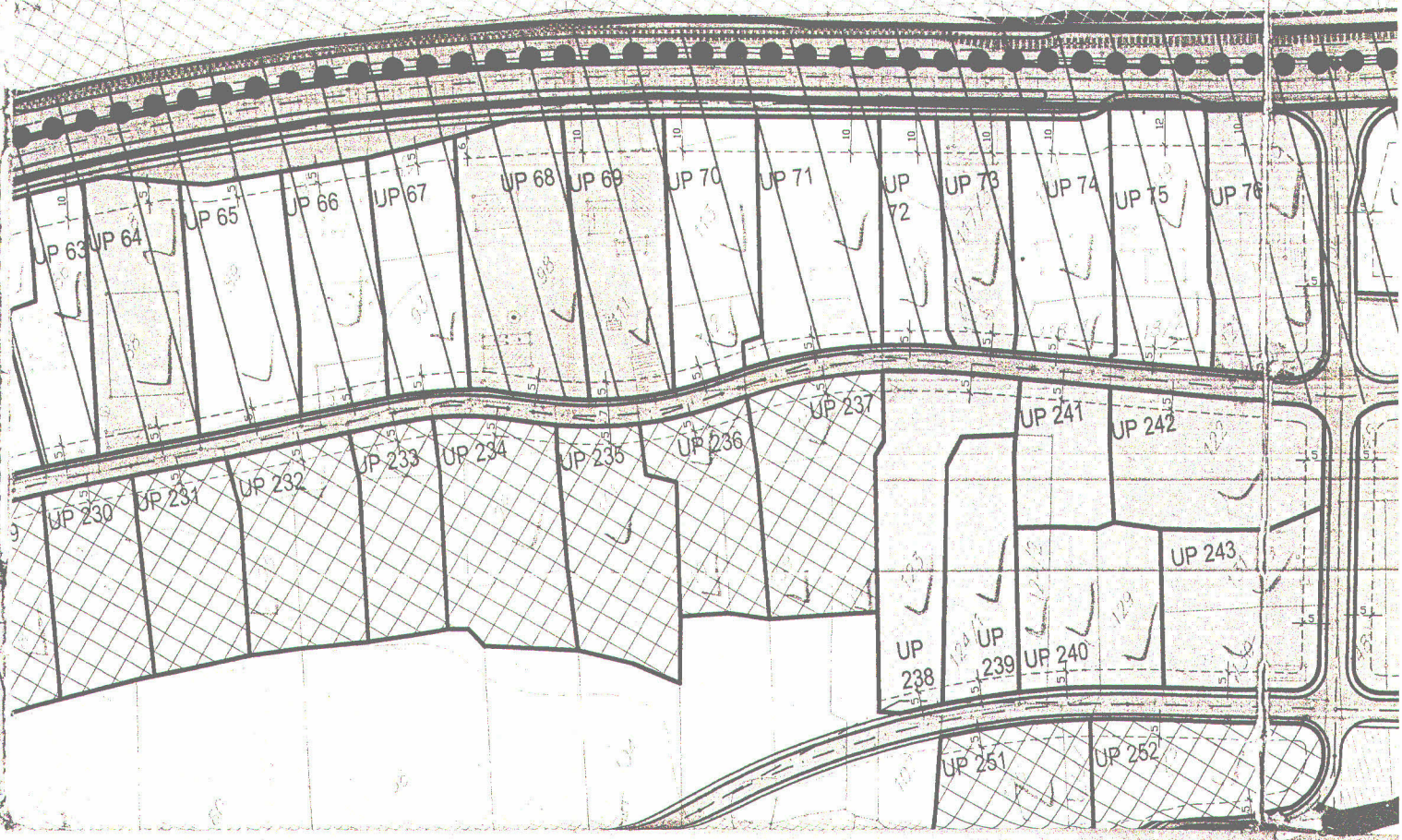
IZVOD IZ LSL-a GRBA4 I

UP-68

R.1.2000

21.01.2015

A. Totolović





CRNA GORA
MINISTARSTVO SAOBRAĆAJA I POMORSTVA
Direkcija za saobraćaj

ОПШТИНА КОТОР		
Прихваћено	05-02-15	
Број од	Број	Почетак
03	14726	14

Broj: 03-726/2
Podgorica, 02.02.2015. godine

OPŠTINA KOTOR

Sekretarijat za urbanizam, građevinarstvo i prostorno planiranje

P r e d m e t: Saobraćajno tehnički uslovi (uslovi priključenja na put)

Direkcija za saobraćaj, rješavajući po zahtjevu opštine Kotor – Sekretarijat za urbanizam, građevinarstvo i prostorno planiranje br.0303-14726/14 od 28.01.2015. godine, za potrebe investitora **Đurić Branka**, radi izdavanja saobraćajno tehničkih uslova za izradu tehničke dokumentacije, za izgradnju poslovno - komercijalnog objekta na urbanističkoj parceli **UP68** (planska cjelina 1, I faza) u zahvatu Lokalne studije lokacije „ Grbalj I” Opština Kotor, a shodno članu 16 stav 1 alineja 11 Zakona o putevima („Sl. List RCG,, br.42/04 i „Sl. List CG,, br.21/09, 54/09, 40/10, 36/11 i 40/11), izdaju se sljedeći:

SAOBRAĆAJNO - TEHNIČKI USLOVI ZA IZRADU PROJEKTNE DOKUMENTACIJE

1. OPŠTI SAOBRAĆAJNO TEHNIČKI USLOVI

Opšti saobraćajno tehnički uslovi u konkretnom slučaju za **urbanističku parcelu UP 68** (planska cjelina 1, I faza) definisani su **Lokalnom studijom lokacije „ Grbalj I”** Opština Kotor.

- **Regulaciona linija** je definisana granicom urbanističke parcele UP68
- **Građevinska linija** 10m na jednom dijelu i 6m na drugom dijelu od regulacione linije (građevinska linija predstavlja liniju na, ispod i iznad površine zemlje do koje može da se planira najistureniji dio objekta).

Lokalnom studijom lokacije « Grbalj I » magistralni put je planiran kao saobraćajnica bulevarskog tipa a priključenja urbanističkih parcela na bulevar ostvaruju se preko tačno definisanih priključaka prilaznih lokalnih saobraćajnica i preko servisnih saobraćajnica paralelnih bulevaru.

Kako bi se izbjeglo zaustavljanje gradnje i dozvolilo investitorima da ulažu i grade u zahvatu Lokalne studija lokacije « Grbalj I », moguće je dozvoliti **privremeno priključenje** tamo gdje za to postoje saobraćajno tehnički uslovi.Privremeni priključak bi se koristio do početka realizacije saobraćajnice – bulevara po LSL « Grbalj I ».

Urbanistička parcela **UP68** prilaz na Jadransku magistralu ostvaruje preko servisne saobraćajnice koja objedinjuje čitav prostor.

Servisna saobraćajnica definisana Lokalnom studijom lokacije « Grbalj I » na dijelu od regulacione linije do magistrale projektovati kao privremeno rješenje.

Urbanističko tehnički uslovi treba da sadrže i prilog iz LSL gdje su definisane analitičke kordinate regulacionih linija (granice urbanističkih parcela), kao i analitičke kordinate budućeg bulevara i planirane servisne saobraćajnice preko koje se vrši priključenje.

2. POSEBNI SAOBRAĆAJNO TEHNIČKI USLOVI, za privremeni priključak su:

- Na priključcima prilaznih puteva sa državnim (magistralnim i regionalnim) putevima neophodno je obezbijediti odgovarajuću preglednost za učesnike u saobraćaju.
- Računska brzina za proračun priključaka na državne (magistralne i regionalne) puteve je dozvoljena brzina na tom dijelu državnog puta.

- Izlivno ulivne trake sa i na državni put projektovati po važećim propisima i standardima za računsku brzinu koja odgovara dozvoljenoj brzini na predmetnom potezu državnog puta.
- Odvod atmosferske vode predvidjeti tako da atmosferske vode ne dotiču na državni (magistralni i regionalni) put.
- Voditi računa o spoju postojećeg i novog asfalta i obavezno za ulivno izline trake i sami priključak koristiti materijale koji odgovaraju materijalima predmetnog magistralnog puta.
- Horizontalna i vertikalna signalizacija mora biti upodobljena sa kategorijom puta na koji se vrši priključenje.
- Potrebni parking prostor mora se obezbijediti u sklopu urbanističke parcele.
- Za sve planirane priključke na državne (magistralne i regionalne) puteve potrebno je, na potezu od 150 m lijevo i desno od planiranog priključka izvršiti geodetsko snimanje poteza državnog puta u razmjeri 1:250 i saglasno toj situaciji isprojektovati saobraćajno rješenje koje će garantovati bezbjedno isključenje i uključenje sa i na državni put, pri čemu se neće remetiti postojeći saobraćajno bezbjedonosni uslovi puta.


Projektnu dokumentaciju – faza saobraćaja – priključak na magistralni put urađenu u skladu sa gore propisanim opštim uslovima i posebnim uslovima za privremeno priključenje, važećim propisima i standardima dostaviti Direkciji za saobraćaj za izdavanje saobraćajne saglasnosti.

Dostavljeno:

- naslovu x2
- arhivi

DIREKTOR,
Savo Parača





"VODOVOD I KANALIZACIJA KOTOR" doo

KOTOR - Škaljari bb, pošt. fah 56 - tel/fax: (032) 325 214; (032) 325 353; (032) 323 071
Žiro-računi: 510-179-85 (CKB); 520-14700-13 (HB); 505-6022 (Atlas banka); 535-5260-13 (Prva banka)
e-mail: vodovod.kotor@t-com.me - www.vodovodkotor.com

Broj: 256/1

Datum: 03.02.15

Na osnovu priloženih urbanističko – tehničkih uslova Broj:0303-14726/14 od 28.01.2015 god., izdatih od strane Sekretarijata za urbanizam, građevinarstvo i prostorno planiranje Opštine Kotor za izgradnju objekta na kat. parc. 98 KO Kovači, izdaju se :

PROJEKTNO-TEHNIČKI USLOVI

- Na navedenoj lokaciji ne postoji javni vodovodni sistem.
- Ukoliko se na parceli nalaze instalacije vodovoda, troškovi njihovog izmiještanja padaju na teret investitora.
- Na navedenoj lokaciji ne postoji javni kanalizacioni sistem pa se problem otpadnih voda rješava individualno.
- Ovo Preduzeće nije nadležno za sistem atmosferske kanalizacije.

Napomena: Pored navedenih tehničkih uslova, da bi objekat mogao biti priključen na vodovodni i kanalizacioni sistem, potrebno je da se za isti dostavi građevinska dozvola i da su izmirene obaveze prema ovom Preduzeću.

Obradio:

Županović Milenko

Tehnički direktor

Dragić Velemir

Direktor

Rožanović Dragan





Crna Gora
OPŠTINA KOTOR

SEKRETARIJAT ZA RAZVOJ PREDUZETNIŠTVA, KOMUNALNE POSLOVE I SAOBRAĆAJ

UP/I br. 1604 –116/15
Kotor, 29.01.2015. godine

Sekretarijat za razvoj preduzetništva, komunalne poslove i saobraćaj Opštine Kotor, na osnovu čl. 114. i 115. Zakona o vodama ("Sl. list RCG" br. 27/07, 32/11, 47/11), čl. 196. ZUP-a ("Sl. list RCG" br. 60/03, 32/11), čl. 26. Odluke o lokalnoj upravi ("Sl. list OPŠTINE KOTOR" br. 11/05, 09/07 i Sl. list CG-Opštinski propisi, br. 13/11 i 01/12), rješavajući po zahtjevu **Djurić Branka** u predmetu utvrđivanja vodnih uslova za ispuštanje sanitarnih otpadnih voda objekta na kat. Par. 98 **K.O. Kovači (UP 68)** donosi:

RJEŠENJE

Utvrđuju se vodni uslovi za ispuštanje sanitarnih otpadnih voda objekta na **kat. par. 98 K.O. Kovači**, koji glase:

1. Uraditi projekat kanalizacije tako da zadovoljava uslove iz čl. 17. i 18. Pravilnika o kvalitetu otpadnih voda i načinu njihovog ispuštana u javnu kanalizaciju ili prirodni recipijent ("Sl. list RCG" br. 45/08), odnosno da kvalitet otpadnih voda zadovoljava uslove iz čl. 5. odnosnog Pravilnika.

Obrazloženje

Sekretarijat za urbanizam, gradjevinarstvo i prostorno planiranje, obratio se ovom Sekretarijatu zahtjevom zavedenim pod **UP/I br. 1604-116/15** od 29.01.2015. godine kojim traži da se utvrde vodni uslovi za ispuštanje sanitarnih otpadnih voda objekta na **kat. par. 98 K.O. Kovači**. Na navedenoj lokaciji ne postoji javna kanalizaciona mreža, pa je s toga potrebno projektovati priključenje na vodonepropusnu septičku jamu ili sistem za prečušćavanje otpadnih voda sa ispunjenim uslovima iz dispozitiva rešenja.

Uz zahtjev je priloženo Rješenje o UT uslovima Sekretarijata za urbanizam, gradjevinarstvo i stambenokomunalne poslove Opštine Kotor **UP/I 0303-14726/14 od 28.01.2015.** godine.

Na osnovu iznijetog i citiranih zakonskih propisa riješeno je kao u dispozitivu.

PRAVNA POUKA: Protiv ovog rješenja dozvoljena je žalba Glavnom administratoru Opštine Kotor u roku od 15 dana, sa dokazom o uplaćenju administrativnoj taksi u iznosu od 5,00 eura na žiro račun br. 530-9226777-87.

Žalba se podnosi neposredno ili preko ovog organa.

OBRADJIVAČ
Budislav Vasić

DOSTAVLJENO:

1. INVESTITORU
2. Vodnoj knizi
3. Arhivi

SEKRETAR

Zoran Stanković



Elektroprivreda Crne Gore
AD Nikšić

Elektroprivreda Crne Gore AD Nikšić
Vuka Karadžića 2
81400 Nikšić
Republika Crna Gora
tel: +382 40 204 000
fax: +382 40 214 260
e-mail: epcg@t-com.me

FC Distribucija
Ivana Milutinovića 12
Broj: 40-00-17805
U Podgorici, 24.11.2011. godine.
tel: +382 20 408 400
fax: +382 20 241 235
e-mail: fcdistribucija@t-com.me
www.epcg.co.me

MINISTARSTVO ODRŽIVOG RAZVOJA I TURIZMA

-n/r Ministra-
MINISTARSTVO EKONOMIJE
-n/r Ministra-
MINISTARSTVO FINANSIJA
-n/r Ministra-

Crna Gora
MINISTARSTVO ODRŽIVOG RAZVOJA I TURIZMA
PODGORICA

Primijeno:	24.11.2011	
Org. jed.	Broj	Priloga
DA-BU3	181	

**SEKRETARIJAT ZA PLANIRANJE I UREDJENJE PROSTORA
I ZAŠTITU ŽIVOTNE SREDINE GLAVNOG GRADA**

Podgorica

Dostavljamo Vam na ocjenu i dalji postupak usaglašeni tekst Procedure-Protokola kojim se reguliše postupanje Operatora distributivnog sistema u postupku izdavanja građevinske dozvole po zahtjevu nadležnog organa.

PROCEDURA - PROTOKOL

1. U postupku izdavanja urbanističko-tehničkih uslova, u kome Operator distributivnog sistema ne učestvuje, nadležni organ obavezno upućuje investitora da pri izradi tehničke dokumentacije (idejni projekat ili glavni projekat) mora poštovati Tehničke preporuke EPCG i to:
 - Tehnička preporuka za priključenje potrošača na niskonaponsku mrežu TP-2 (dopunjeno izdanje);
 - Tehnička preporuka – Tipizacija mjernih mjesta;
 - Uputstvo i tehnički uslovi za izbor i ugradnju ograničivača strujnog opterećenja;
 - Tehnička preporuka TP - 1 b - Distributivna transformatorska stanica DTS - EPCG 10/0.4 kV

Tehničke preporuke dostupne su na sajtu EPCG.

2. U postupku izdavanja građevinske dozvole nadležni organ za izdavanje građevinske dozvole dostavlja Operatoru distributivnog sistema - FC Distribucija revidovani Glavni projekat radi izdavanja saglasnosti za priključenje objekta.
3. Operator distributivnog sistema – FC Distribucija, u skladu sa Zakonom o energetici izdaje rješenje o saglasnosti za priključenje objekta na svim

sadržinskim elementima predviđenim Zakonom o energetici ili odbija zahtjev, sa razloga koji će se navesti u rješenju o odbijanju.

4. Ukoliko Operator distributivnog sistema, odnosno FC Distribucija, nađe da postoje tehnička ograničenja zbog kojih nije moguće priključenje objekta investitora na distributivni sistem i u slučaju da planom razvoja prenosnog, odnosno distributivnog sistema, nije predviđena izgradnja potrebne infrastrukture ili je planirana za kasniji period (čl.149 Zakona o energetici), u rješenju za izdavanje saglasnosti za priključenje određuju se Posebni uslovi koji predviđaju pravo investitora da o svom trošku izgradi potrebnu infrastrukturu za priključenje. Posebni uslovi se moraju ispuniti i tek po njihovom ispunjenju, kao i ispunjenju ostalih uslova iz saglasnosti za priključenje, investitor može zaključiti ugovor o priključenju, odnosno biti priključen na distributivni sistem.
5. Ispunjenje Posebnih uslova (izgradnja nove TS, proširenja kapaciteta postojeće TS, izgradnja priključnog 10 kV kabla, spoljašnjeg priključka...) je predmet novog postupka od izdavanja urbanističko-tehničkih uslova do dobijanja građevinske i upotrebne dozvole
6. Zakonom o energetici predviđen je rok od 30 dana u kome je FC Distribucija dužna izdati rješenje za izdavanje saglasnosti za priključenje.
7. Nadležni organ koji izdaje građevinsku dozvolu dužan je dostaviti investitoru akt iz tačke 3., odmah po prijemu i bez odlaganja, obzirom da Zakon o energetici daje pravo na žalbu investitoru na ovo rješenje Regulatornoj agenciji za energetiku.
8. Priključenje objekta na distributivni sistem može se izvršiti tek po ispunjenju svih uslova preciziranih pravosnažnim rješenjem o izdavanju rješenja za izdavanje Saglasnosti za priključenje objekta, odnosno po zaključenju ugovora o priključenju.

Obzirom na obavezu Operatora distributivnog sistema da navedenu Proceduru-Protokol ugradi u Pravila o funkcionisanju distributivnog sistema, molimo da nas hitno obavijestite o Vašem stavu po ovom pitanju.

S poštovanjem,

DOSTAVITI:

-Naslov
-FC Distribucija
-a/a



DIREKTOR

Ranko Radulović, dipl.el.ing.