



Crna Gora  
**OPŠTINA KOTOR**

SEKRETARIJAT ZA URBANIZAM, GRAĐEVINARSTVO  
I PROSTORNO PLANIRANJE

Broj:0303-5959/15  
Kotor, 11.05.2015.god.

Sekretarijat za urbanizam, građevinarstvo i prostorno planiranje Opštine Kotor, postupajući po zahtjevu Kovačević Aleksandra iz Kotora, na osnovu čl 62 i čl 62a Zakona o uređenju prostora i izgradnji objekta ("Sl.list CG" br. 51/08 i 34/11, 40/11 i 47/11, 35/13, 39/13, 33/14), i Izmjena i dopuna DUP Kostanjica("Sl.list CG", Opštinski propisi br. 29/09) izdaje:

### URBANISTIČKO TEHNIČKE USLOVE

Za izradu tehničke dokumentacije za izgradnju stambenog objekta na urbanističkoj parceli UP 186 koja se sastoji od dijela katastarske parcele 361/4 KO Kostanjica.

#### 1. Urbanistička parcela:

UP 186 se sastoji od dijela katastarske parcele 361/4 KO Kostanjica.

#### 2. Namjena objekta:

Namjena objekta je stanovanje.

U okviru objekta moguće je organizovati djelatnosti i to u donjoj etaži. Pod tim se podrazumijevaju djelatnosti koje su kompatibilne sa stanovanjem: usluge, trgovina, ugostiteljstvo, mala privreda sa čistom proizvodnjom koja ne ugrožava životnu sredinu i funkciju stanovanja.

U okviru parcele pored stambenog objekta moguće je izgraditi prizemni pomoćni objekat ili garažu.

#### 3. Građevinska i regulaciona linija:

Građevinska linija je od regulacione linije udaljena 8,50m, a od ivice kolovoza planirane saobraćajnice 10,00m (širina trotoara je 1,50m). Udaljenost stambenog objekta od susjedne parcele je min.2,5m. Udaljenost pomoćnog objekta od susjedne parcele je min.1,5m, a od stambenog objekta min.2,5 m.

#### 4. Horizontalni i vertikalni gabarit objekta:

Maksimalni indeks zauzetosti parcele je **0,20%**, dok je maksimalni indeks izgrađenost **0,60**. Horizontalni gabarit objekta je pravougaoni, preporučuje se uobičajeni gabarit 6x10m, a dozvoljava maksimalni 8x12m.

Maksimalna planirana spratnost objekata je tri etaže bez obzira na njihovu nomenklaturu.

Površina UP 186 je **372m<sup>2</sup>**, što znači da je maksimalni gabarit objekta 75m<sup>2</sup>, a maksimalna BRGP iznosi 223m<sup>2</sup>.

#### 5. Situacioni plan sa granicama urbanističke parcele:

Sastavni dio uslova je grafički prilog, izvod iz Izmjena i dopuna DUP Kostanjica.

## **6.Nivelacione kote objekta:**

Kote ulaza u objekat proizilaze iz kote nivelacionog plana prometne mreže i kota terena.

## **7.Materijalizacija objekta:**

Objekat graditi od savremenih materijala, fasadu bojiti svjetlijim tonovima. Krov dvovodan ili složen, pad krovnih ravni max 23°, krovni pokrivač mediteran crijep ili kanalica. Maksimalna visina nazitka potkrovlja iznosi 1,40m (računajući od poda potkrovnne etaže do preloma krovne kosine).

## **8.Orjentacija objekta u odnosu na strane svijeta:**

Krov objekta orjentisati u pravcu brdo-more.

## **9.Meterološki podaci:**

Prostor Kotora ima sva obeležja sredozemne klime koju karakteriše blagi vrlo kišoviti zimski period i izrazito sušan i relativno topao dug ljetnji period. Najtopliji mjesec u godini je juli sa prosječnom temperaturom vazduha 2 C a najhladniji je januar sa srednjom temperaturom 7,4 stepena. Srednje godišnja temperatura 15,4 stepena C prema apsolutnim količinama padavina Kotor primi godišnje preko 2000 MM i najkišovitiji je grad na jadraniu. Od vjetrova najvažniji su jugo i bura, prvi je topao i vlažan jer duva s mora a drugi je hladan i suv jer duva s kopna.

## **10.Uслови za energetska efikasnost:**

Na planu racionalizacije potrošnje energije predlažu se dvije osnovne mjere: štednja i korišćenje alternativnih, odnosno obnovljivih izvora energije. Osnovna mjera štednje je poboljšanje toplotne izolacije prostorija, koja u ljetnjem periodu ne dozvoljava pregrijavanje, a u zimskom zadržava toplotu. Osim odgovarajuće termoizolacije potrebno je voditi računa o adekvatnoj veličini otvora imajući u vidu mikroklimatske uslove ovog podneblja.

## **11.Inženjersko-geološki uslovi:**

Za sve objekte na padini ili koji se ukopavaju više od 4m od linije terena do kote fundiranja, neophodno je u okviru idejnog i glavnog projekta uraditi tehničko tehnološki projekat i organizaciju rušenja za izgradnju projekta, a u skladu sa članovima 16. ,18. i 19. Zakona o izgradnji objekta ("Sl. list RCG" br. 55/00).

Za svaki novoplanirani objekat uraditi geološka, hidrološka i geodetska ispitivanja terena kojima će se definisati tačna kota, način fundiranja objekta i parametri za proračun elemenata konstrukcije.

## **12.Uслови za nesmetan pristup, kretanje, boravak i rad lica smanjene pokretivosti i lica sa invaliditetom:**

Investitor je obavezan da projektom predvii prilaz objektu licima sa posebnim potrebama, u skladu sa članom 73. Zakona o uređenju prostora I izgradnji objekata.

## **13.Podaci za dimenzioniranje objekata na seizmičke uticaje:**

Prema karti seizmičke mikrozonacije teren Kostanjice se nalazi u zoni inteziteta 9 stepeni MCS.

## **14.Uслови za zaštitu životne sredine:**

Za ovakav tip objekata nema posebnih uslova za zaštitu životne sredine.

## **15.Uслови za pejzažno oblikovanje lokacije:**

Obavezno uraditi projekat pejzažnog uređenja parcele. Uređenje urbanističkih parcela - okućnica prilagoditi terenskim karakteristikama i drugim elementima koji čine sklop okućnice, a u duhu su tradicionalne primorske kuće. Sve potporne zidove obraditi u kamenu.

Ograde oko parcele i uređenje dvorišta uskladiti sa opštom slikom objekta i okoline. Preporučuju se zelene ograde odnosno ozelenjavanje pozida na strmom terenu

U okviru uređenje parcele mogu se planirati bazeni. Pejzažno zelenilo stambenih zona – uređeni spoljašni prostor, u savremenom shvatanju standarda stanovanja, predstavlja proširenu stambenu površinu koja stanaru omogućuje zadovoljenje njegovih osnovnih estetskih, rekreativnih i bioloških potreba. U okviru parcele definisati kolski pristup i način parkiranja.

#### **16. Površine za parkiranje, odnosno garažiranje vozila:**

Uslov za izgradnju objekta je obezbjeđivanje potrebnog broja parking mjesta. Parkiranje ili garažiranje motornih vozila se obezbjeđuje na sopstvenoj parceli:

- za stanovanje – 1 PM po jednoj stambenoj jedinici ili turističkom apartmanu;
- ugostiteljstvo i stanovanje sa ugostiteljstvom – 1 PM na 50m<sup>2</sup> izgrađene površine;
- administrativno- poslovni objekti – 1PM na 80m<sup>2</sup> neto etažne površine.

Ukoliko stambena jedinica ima BRGP veću od 100m<sup>2</sup>, na svakih 50m<sup>2</sup> broj parking mjesta se povećava za 0,5.

#### **17. Uslovi za mjesto i način priključenja na gradsku saobraćajnicu ili javni put:**

UP 186 se priključuje na planiranu saobraćajnicu sa južne strane parcele.

#### **18. Uslovi za priključak na komunalne instalacije:**

Sastavni dio ovih uslova su uslovi dobijeni od „Elektroprivrede Crne Gore”, JP „Vodovoda i kanalizacije”, kao i uslovi za ispuštanje otpadnih voda dobijeni od Sekretarijata nadležnog za te poslove.

19. Investitor je obavezan prilikom podnošenja zahtjeva za izdavanje Rješenja o građevinskoj dozvoli uz zahtjev dostaviti:

-projektu dokumentaciju – Idejni odnosno Glavni projekat, u 10 primjeraka (3 u analognom i 7 u digitalnom formatu), potpisanu shodno Zakonu o uređenju prostora i izgradnji objekta.

**NAPOMENA: Prije podnošenja zahtjeva za građevinsku dozvolu potrebno je sprovesti parcelaciju prema DUP Kostanjica i regulisati pravno-imovinske odnose na parceli.**

#### **SAMOSTALNA SAVJETNICA II**

*Bojana Petković, dipl. inž. arh.*

#### **SAMOSTALNI SAVJETNIK II**

*Aleksa Blagojević, dipl. pravnik*




#### **SEKRETARKA**

*Slavica Vojinović, dipl. pravnica*

#### **DOSTAVLJENO:**

1. Imenovanom
2. U spise predmeta
3. Upravi za inspeksijske poslove - Urbanističkoj inspekciji
4. Arhivi
5. JP „Vodovod i kanalizacija”
6. Sekretarijat za razvoj preduzetništva, komunalne poslove i saobraćaj





# "VODOVOD I KANALIZACIJA KOTOR" doo

KOTOR - Škaljari bb, pošt. fah 56 - tel/fax: (032) 325 214; (032) 325 353; (032) 323 071  
Žiro-računi: 510-179-85 (CKB); 520-14700-13 (HB); 505-6022 (Atlas banka); 535-5260-13 (Prva banka)  
e-mail: vodovod.kotor@t-com.me - www.vodovodkotor.com

Broj: 1694/1

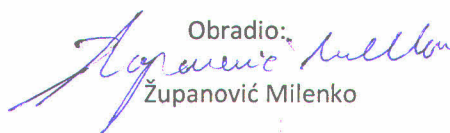
Datum: 19.05.15

Na osnovu priloženih urbanističko – tehničkih uslova Broj:0303-5959/15 od 11.05.2015, izdatih od strane Sekretarijata za urbanizam,građevinarstvo i prostorno planiranje Opštine Kotor za izgradnju objekta na kat. parc. 361/4 KO Kostanjica, izdaju se :

## PROJEKTNO-TEHNIČKI USLOVI


1. S obzirom da se distributivni cjevovod nalazi u veoma lošem stanju,vodosnabdijevanje je moguće samo do 30 mm.
2. Glavni distributivni cjevovod se nalazi uz magistralni put sa strane mora.
3. Za vodovodni priključak potrebno je da objekat ima glavni vodomjer sa dva ventila(ne koristiti "kugla" ventile) smješten u šahtu sa laganim metalnim poklopcem na udaljenosti max. 1 m od granice parcele. Pored toga, ukoliko objekat ima više stambenih i/ili poslovnih jedinica, svaka jedinica mora imati poseban vodomjer, smješten na pristupačnom mjestu (kao npr. strujomjeri).Ukoliko postoji hidrantska mreža, za nju predvidjeti poseban vodomjer u šahtu sa glavnim vodomjerom.
4. Na priključku, nakon vodomjera, potrebno je ugraditi zaštitu od povratnog toka vode.
5. Radove na priključenju i montaži vodomjera po pravilu izvodi ovo Preduzeće, prema važećem cjenovniku.
6. Ukoliko se na parceli nalaze instalacije vodovoda ili kanalizacije, troškovi njihovog izmiještanja padaju na teret investitora.
7. Na ovom području ne postoji javni kanalizacioni sistem pa se problem otpadnih voda mora rješavati individualno.

*Napomena: Pored navedenih tehničkih uslova, da bi objekat mogao biti priključen na vodovodni i kanalizacioni sistem, potrebno je da se za isti dostavi građevinska dozvola i da su izmirene obaveze prema ovom Preduzeću.*

Obradio:  
  
Županović Milenko

Tehnički direktor

Dragić Velemir



Direktor

  
Roganović Dragan



Crna Gora  
**OPŠTINA KOTOR**

SEKRETARIJAT ZA RAZVOJ PREDUZETNIŠTVA, KOMUNALNE POSLOVE I SAOBRAĆAJ

UP/I br. 1604 –816/15  
Kotor, 14.05.2015. godine

Sekretarijat za razvoj preduzetništva, komunalne poslove i saobraćaj Opštine Kotor, na osnovu čl. 114. i 115. Zakona o vodama ("Sl. list RCG" br. 27/07, 32/11, 47/11), čl. 196. ZUP-a ("Sl. list RCG" br. 60/03, 32/11), čl. 26. Odluke o lokalnoj upravi ("Sl. list OPŠTINE KOTOR" br. 11/05, 09/07 i Sl. list CG-Opštinski propisi, br. 13/11 i 01/12), rješavajući po zahtjevu **Kovačević Aleksandra** u predmetu utvrđivanja vodnih uslova za ispuštanje sanitarnih otpadnih voda objekta na kat. Par. 361/4 **K.O. Kostanjica (UP 186)** donosi:

**RJEŠENJE**

Utvrđuju se vodni uslovi za ispuštanje sanitarnih otpadnih voda objekta na **kat. par. 361/4 K.O. Kostanjica**, koji glase:

1. Uraditi projekat kanalizacije tako da zadovoljava uslove iz čl. 17. i 18. Pravilnika o kvalitetu otpadnih voda i načinu njihovog ispuštanja u javnu kanalizaciju ili prirodni recipijent ("Sl. list RCG" br. 45/08), odnosno da kvalitet otpadnih voda zadovoljava uslove iz čl. 5. odn. Pravilnika.

**Obrazloženje**

Sekretarijat za urbanizam, gradjevinarstvo i prostorno planiranje, obratio se ovom Sekretarijatu zahtjevom zavedenim pod **UP/I br. 1604-816/15** od 13.05.2015. godine kojim traži da se utvrde vodni uslovi za ispuštanje sanitarnih otpadnih voda objekta na **kat. par. 361/4 K.O. Kostanjica**. Na navedenoj lokaciji ne postoji javna kanalizaciona mreža, pa je s toga potrebno projektovati priključenje na vodonepropusnu septičku jamu ili sistem za prečučavanje otpadnih voda sa ispunjenim uslovima iz dipozitiva rešenja.

Uz zahtjev je priloženo Rješenje o UT uslovima Sekretarijata za urbanizam, gradjevinarstvo i stambenokomunalne poslove Opštine Kotor **UP/I 0303-5959/15 od 11.05.2015.** godine.

Na osnovu iznijetog i citiranih zakonskih propisa riješeno je kao u dispozitivu.

**PRAVNA POUKA:** Protiv ovog rješenja dozvoljena je žalba Glavnom administratoru Opštine Kotor u roku od 15 dana, sa dokazom o uplaćenju administrativnoj taksi u iznosu od 5,00 eura na žiro račun br. 530-9226777-87.

Žalba se podnosi neposredno ili preko ovog organa.

OBRADJIVAČ  
Budislav Vasić



SEKRETAR

Zoran Stanković

DOSTAVLJENO:

1. INVESTITORU
2. Vodnoj knizi
3. Arhivi