



Crna Gora
OPŠTINA KOTOR

SEKRETARIJAT ZA URBANIZAM, GRAĐEVINARSTVO
I PROSTORNO PLANIRANJE

Broj: 0303-2098/15
Kotor, 02.06.2015.godine

Sekretarijat za urbanizam, gradjevinarstvo i prostorno planiranje opštine Kotor, postupajući po zahtjevu Milošević Miloša, na osnovu čl 62 i čl 62a, Zakona o uređenju prostora i izgradnji objekta ("Sl.list CG" br. 51/08, 40/10, 34/11 i 47/11, 35/13 i 39/13, 33/14), i Izmjena i dopuna DUP-a Dobrota ("Sl.list CG" – Opštinski propisi br. 23/13) izdaje:

URBANISTIČKO TEHNIČKE USLOVE

Za izradu tehničke dokumentacije za izgradnju stambenog objekta na urbanističkoj parceli **UP 1697-a** u obuhvatu Izmjena i dopuna DUP-a Dobrota, koja je obrazovana od kat. parcele br.2421/2 i dijela kat. parcele 2421/4 K.O. Dobrota I.

Urbanistička parcela UP 1697-a, prema namjeni je Površina za stanovanje male gustine (SMG1), a njena površina je $P= 332,57m^2$.

Napomena I: Pošto je lokacija za koje se traže UT uslovi dio jedne urbanističke parcele, potrebno je prilikom podnošenja zahtjeva za dobijanje građevinske dozvole, uraditi idejno rješenje za kompletnu urb. parcelu prema ovim UT uslovima i definisati faznost izgradnje. Za izradu idejnog rješenja potrebno je dobiti saglasnost svih vlasnika zemljišta koje čine urbanističku parcelu.

Napomena II: Prije podnošenja zahtjeva za izdavanje građevinske dozvole, potrebno je riješiti imovinsko pravne odnose na cijeloj urbanističkoj parceli

Kako se navedena parcela nalazi u zoni zaštite, u kojoj su za sve intervencije neophodni uslovi i smjernice Uprave za zaštitu kulturnih dobara, dopisom br.0303-14472/13 od 25.10.2013, zatraženi posebni uslovi i smjernice za izradu tehničke dokumentacije, koje je Uprava bila dužna izdati u roku od 10 dana. Kako Uprava nije izdala tražene uslove u zakonskom roku, smatra se da su saglasni sa uslovima utvrdjenim Planom.

Investitor je dužan da prije podnošenja zahtjeva za izdavanje građevinske dozvole, pribavi saglasnost Uprave za zaštitu kulturnih dobara CG.

1. Namjena objekta:

Stambeni objekti u okviru obuhvata granica Izmjena i dopuna DUP-a Dobrote grade se kao slobodnostojeći, dvojni ili objekti u nizu.

Mala gustina stanovanja (SMG1)



- za slobodnostojeći porodični stambeni objekat minimalna površina parcele je 300m², a minimalna širina parcele 12m;
- za dvojne stambene objekte minimalna površina parcele je 600m² (dve po 300m²).

Dozvoljene djelatnosti koje se mogu planirati u okviru stambene namjene su sljedeće:

- trgovina (prodavnice svih tipova za prodaju prehrambene i robe široke potrošnje);
- uslužno zanatstvo (pekarske, poslastičarske, obučarske, krojačke, frizerske, fotografske radnje, perionice vozila i druge zanatske radnje);
- uslužne djelatnosti (knjižara, videoteka, hemijska čistionica i dr.);
- ugostiteljstvo (pansion, restoran, taverne, kafe bar, picerija i dr.);
- zdravstvo (apoteka, opšte i specijalističke ordinacije, ambulante, stacionari manjih kapaciteta i sl.);
- socijalna zaštita (servisi za čuvanje djece, vrtići, obdaništa, igraonice za djecu, smještaj i njega starih i iznemoglih lica i dr.);
- kultura (galerije, biblioteke, čitaonice itd.);
- zabava (bilijar sale, kladionice i sl.);
- sport (sportski tereni, teretane, vežbaonice za aerobik, fitnes i dr.);
- poslovno-administrativne djelatnosti (filijale banaka, pošte, predstavništva, agencije, poslovni biroi);
- poljoprivreda (poljoprivredna apoteka, veterinarska stanica i sl.);
- uslužni servisi (bravarske, automehaničarske, autolimarske i druge zanatske radionice, autoperionica, vulkanizer i sl.) u skladu sa važećim propisima i normativima za građenje objekata ove vrste, ukoliko ne ugrožavaju objekte na susjednim parcelama, odnosno uslove življenja u neposrednom okruženju;
- i druge djelatnosti uz uslov da ne ugrožavaju okolinu, životnu sredinu i uslove stanovanja, bukom, gasovima, otpadnim materijama ili drugim štetnim dejstvima, odnosno da su predviđene mjere kojima se u potpunosti obezbeđuje okolina od zagađenja, da imaju obezbeđene uslove priključka na komunalnu infrastrukturnu mrežu, te da su u skladu sa namjenom i kapacitetima može obezbjediti potreban, pravilima propisan broj parking mjesta za korisnike.

U zoni stanovanja nije dozvoljena:

- izgradnja proizvodnih objekata, odnosno proizvodnih pogona male privrede i prizvodnog zanatstva,
- izgradnja benzinskih stanica, gasnih stanica, drvara.

Odnos stambene i nestambene namjene u objektu može biti najviše 60:40.

Minimalni procenat zelenih površina na parceli je 35%.

Uslovi za izgradnju drugih objekata na parceli:

Ukoliko je planirana izgradnja porodičnog stambenog objekta, na parceli se mogu graditi sljedeći objekti maksimalne visine 2,4m:

- prateći objekat – garaža
- pomoćni objekti – ostave, ograde i sl.

2. Horizontalni i vertikalni gabarit objekta:

Tabela 66 – Osnovni urbanistički parametri

Gustina gradnje	Maksimalni indeks zauzetosti (Iz)	Maksimalni indeks izgrađenosti (Ii)	Spratnost	Planska cjelina
Manja gustina (SMG1)	40%	1,2	do P+2 (3 etaže)	5, 6



Planirani urbanistički parametri predstavljeni u prethodnoj tabeli su načelni i u pojedinim zonama ima odstupanja zbog stečenih obaveza (postojeći objekti, izdate upotrebne dozvole, građevinske dozvole, rješenja o lokaciji), u kontaktnim zonama sa namjenama veće gustine i zbog zahtjeva Opštine da se urbanizuju parcele koje su u njenom interesu.

Prostor u koridoru obilaznice biće urbanizovan detaljnom razradom koja je sastavni dio PUP-a Kotor.

Visina objekta je rastojanje od kote saobraćajnice ili druge javne površine objekta do kote slemena ili venca objekta.

Ukoliko je saobraćajnica ili druga javna površina u nagibu, u odnosu na širinu parcele, kota nivelete saobraćajnice se uzima na mjestu polovine širine parcele.

Za objekte na strmom terenu (naniže), kad je nulta kota niža od kote nivelete javnog ili pristupnog puta, kota prizemlja može biti niža maksimalno 1,5m od kote nivelete javnog ili pristupnog puta.

Maksimalna spratnost objekta je definisana ukupnim brojem svih korisnih etaža, bez obzira na nomenklaturu (suteran, prizemlja, sprat). Definisana je i minimalna spratna visina od 2,8m.

Na strmom terenu dozvoljena je izgradnja više suterenskih etaža, s tim da bruto površina suterena ulazi u proračun bruto razvijene građevinske površine objekta i kao etaža ulazi u ukupan broj korisnih etaža u skladu sa *Pravilnikom o bližem sadržaju i formi planskog dokumenta, kriterijumima namjene površina, elementima urbanističke regulacije i jedinstvenim grafičkim simbolima.*

Maksimalna visina nadzitka potkrovnne etaže iznosi najviše 1,2m na mjestu gdje se građevinska linija potkrovlja i spratova poklapaju.

Krov objekta projektovati kao kos (viševodan) sa nagibom od 16° do 23° ili ravan.

Garažiranje vozila predvidjeti u podrumskim etažama ili u najviše jednoj suterenskoj etaži, s tim što bi se ostali potreban broj parking mjesta smjestio u podrumskim etažama. Bruto površina suterenske etaže ne ulazi u obračun BRGP objekta ako se koristi kao garaža ili tehnička prostorija. Ukopana garaža može da ima visinu do 3,0m, a može biti i veća u zavisnosti od primjene posebnih propisa ili sistema parkiranja (makaze, autolift).

Predlaže se na parcelama, čiji je nagib veći od 10°, izgradnja objekata koji kaskadno prate liniju terena bez zaklanjanja vizura. Takođe se predlaže i kaskadno uređenje parcele izgradnjom potpornih zidova od kamena kojima se formiraju terase širine od 3,0m do 5,0m.

Površina garaže i pomoćnih prostorija (ostave, kotlarnice i sl.) ne ulazi u ukupnu površinu objekta, ukoliko spratna visina tog prostora nije veća od 2,40m. Ukopana garaža može da ima slobodnu visinu u zavisnosti od sistema parkiranja (makaze, liftovi), a ako je suterenska i ukopana sa tri strane ne smije imati visinu veću od 2,40m.


U bruto razvijenu građevinsku površinu ne obračunavaju se servisni prostori neophodni za funkcionisanje podzemne garaže i tehnički sistemi objekta, za razliku od ostalih funkcionalnih cjelina (magacini, ostave, poslovni prostori).

Osim minimalne visine etaže, koja za stambene objekte iznosi 2,8m, a za poslovanje 3,0m, ovim planom su usvojene i maksimalne visine etaža, u zavisnosti od namjene i iznose:

- za stambene etaže do 3,5m,
- za poslovne etaže do 4,5m i
- izuzetno, za osiguranje pristupa za intervencijska i dostavna vozila, najveća visina prizemne etaže iznosi 4,5m.

3. Građevinska i regulaciona linija:

Građevinska linija je linija na, iznad i ispod površine zemlje ili vode do koje je dozvoljeno građenje, a predstavlja rastojanje od regulacione linije, odnosno od saobraćajnice ili druge javne površine.



Građevinska linija ispod zemlje (GL 0) je linija kojom se utvrđuju gabariti za podzemne dijelove objekta ili podzemne objekte i ne mora se poklapati sa nadzemnom, ali ne može da pređe regulacionu, bočnu i zadnju granicu parcele prema susjedu.

Građevinska linija na zemlji (GL 1) je linija koja definiše granicu do koje je moguće planirati nadzemni dio objekta do visine prizemlja.

Građevinska linija iznad zemlje (GL 2) je linija kojom se utvrđuje gabarit za nadzemni dio objekta iznad prizemlja kao i za nadzemne objekte koji ne sadrže prizemnu etažu označava položaj zgrade prema ulici ili njenoj regulacionoj liniji.

Za podzemne etaže zgrade sa namjenom skloništa, podrumskih ostava i podzemnih garaža dozvoljena je gradnja do regulacione linije ukoliko ne ugrožava infrastrukturne objekte, a u unutrašnjosti urbanističke parcele na udaljenosti od 1m prema susjednim granicama.

Građevinska linija prema javnoj površini je definisana grafički sa numeričkim podacima, a građevinske linije prema susjednim parcelama su definisane opisno (kao odstojanja u odnosu na granicu pripadajuće parcele).

Ovim planskim dokumentom grafički je definisana jedna građevinska linija (prema javnoj površini) i predstavlja građevinsku liniju na zemlji i iznad zemlje (GL 1 = GL 2). Dozvoljeno je na spratnim etažama planirati konzolne ispuste – erkere i balkone, koji maksimalno mogu izlaziti 1,80m izvan ucrtane građevinske linije.

Površina obuhvaćena erkerima, lođama i balkonima dio je BRGP definisane planskim parametrima za tretiranu parcelu.

Regulaciona linija (RL) je linija koja razgraničava javno građevinsko zemljište od parcela koje imaju drugu namjenu, tj. koje nisu za površine ili objekte od opšteg interesa.

Kada se regulaciona i građevinska linija poklapaju, na zgradama se mogu predvidjeti erkerna ispuštanja pod uslovom na su na minimalnoj visini 3,0m od pristupne saobraćajnice.

Građevinska linija, koja određuje položaj objekta u odnosu na regulacionu liniju definisana je za svaku urbanističku parcelu u grafičkom prilogu „Urbanističko-tehnički uslovi za sprovođenje plana“.

Za slobodnostojeći stambeni objekat, rastojanje osnovnog gabarita objekta (bez ispada) od granice parcele sa bočnim susjedom je:

- minimalno 1,5m, s tim da je visina parapeta na otvorima naspramnih fasada 1,5m i više ili
- minimalno 2,5m, s tim da je visina parapeta na otvorima naspramnih fasada 0,0m i više.

Za dvojne stambene objekte i objekte u prekinutom nizu, minimalno rastojanje od granice susjedne građevinske parcele na bočnom dijelu dvorišta je 3,0m.

Dozvoljena je izgradnja podrumске etaže ako ne postoje smetnje geotehničke i hidrotehničke prirode.

4. Nivelacione kote objekta:

Kota ulaska u objekat proizilazi iz nivelacionog plana saobraćajne mreže i postojećih susjednih objekata, kao i kota terena u neposrednom okruženju.

Kota prizemlja novog objekta na ravnom terenu ne može biti niža od kote nivelete pristupne saobraćajnice.

Kota poda prizemlja novog objekta može biti najviše do 1,0m viša od kote pristupne saobraćajnice. Svaka veća denivelacija, ali ne veća od 1,5m, savladava se unutar objekta.

5. Vrsta materijala za fasadu:

Gradenje novih objekata, kao i radovi na rekonstrukciji starih, treba da budu takvi da se sačuva tipična arhitektura naselja i ostvari homogena izgradnja. Shodno tome, fasade bi trebalo da budu tradicionalno jednostavne i neupadljive, bijele ili obložene kamenom.



Primarni pravac djelovanja je prepoznavanje tradicionalnih formi i njihova implementacija u novoformirano tkivo. Ovdje se pri tom ne misli na puko kopiranje prošlosti, već na racionalno prepoznavanje osnovnih zakonitosti lokalne graditeljske prakse.

Sugeriše se primjena prirodnih lokalnih građevinskih materijala – građevinskog kamena za oblikovanje fasada, zidanje prizemnih djelova objekata, podzida, stepeništa. Primjena kamena očekuje se i prilikom uređenja slobodnih površina na parceli i prilikom uređenja šetališta duž vodenih tokova. Primijenjeni materijali moraju biti kvalitetni trajni i vizuelno nenametljivi.

U obradi fasada koristiti svijetle prigušene boje, u skladu sa karakterističnim bojama podneblja (bijela i siva). Kod primjene materijala u završnoj obradi fasada voditi računa o otpornosti na atmosferske uticaje i povećan salinitet vazduha. Za zidanje i oblaganje kamenom koristiti autohtoni kamen, a zidanje i oblaganje vršiti na tradicionalni način.

6. Vrsta materijala za krovni pokrivač i pad krovnih ravni:

Krov objekta projektovati kao kos (viševodan) sa nagibom 16° do 23° , ili ravan.

7. Meterološki podaci:

Područje Kotor i okoline ima tipičnu mediteransku klimu koju karakteriše toplo i suvo ljeto, a blaga i vlažna zima. Prosječna godišnja temperatura iznosi $15,2^\circ\text{C}$. Najtopliji mjesec je juli sa prosječnom temperaturom vazduha od $24,1^\circ\text{C}$, a temperaturom mora $23,0^\circ\text{C}$. Prosječna januarska temperatura vazduha iznosi $7,7^\circ\text{C}$, a temperatura mora $13,1^\circ\text{C}$. Jesen je toplija od proljeća za prosječno $2,9^\circ\text{C}$. Kotor u prosjeku godišnje primi 2.152 mm padavina. Najviše padavina se izlije u jesenjim (248mm) i zimskim (243mm) mjesecima, dok su ljetnji mjeseci najsuvlji (68mm). Količina padavina se smanjuje prema jugoistoku teritorije opštine. Najčešći vjetrovi u Kotoru su jugo, topao i vlažan vjetar, i bura, suv i hladan vjetar koji duva sa sjevera.

8. Podaci za dimenzioniranje objekata na seizmičke uticaje:

Prema karti seizmičke mikrorejzonizacije Kotor se nalazi u zoni inteziteta 9 stepeni MCS. Za sve objekte na padini ili koji se ukopavaju više od 4m od linije terena do kote fundiranja, neophodno je u okviru idejnog i glavnog projekta uraditi tehničko-tehnološki projekat i organizaciju rješenja za izgradnju projekata, a u skladu sa članovima 16, 18. i 19. Zakona o izgradnji objekata („Sl. list RCG“ br. 55/00).

Za svaki objekat je neophodno izvršiti ispitivanje zemljišta kako bi se mogli definisati parametri za proračun elemenata konstrukcije, a u skladu sa Zakonom o geološkim istraživanjima („Sl. list RCG“, br. 28/93).

Za svaki novoplanirani objekat uraditi detaljna istraživanja koja će definisati tačnu kotu i način fundiranja objekta.

Područje u granicama obuhvata DUP-a, kao i cijela zona priobalnog pojasa opštine Kotor duž Jadranskog mora, je jako tektonizovana, tako da se mjere zaštite od zemljotresa sprovode:

- kod projektovanja i gradnje objekata moraju se primjenjivati adekvatne mjere za obezbjeđenje stabilnosti terena (padine) i susjednih objekata;
- na visokom stjenovitim odsjecima ili na prostoru sa nagibom terena većim od 20% pri projektovanju i gradnji objekata neophodni su posebni uslovi izgradnje koji se definišu za svaki novoplanirani objekat posebno u skladu sa Detaljnim geološkim istraživanjima, izrađenim posebno za svaku lokaciju za izgradnju. Primjenom odgovarajućih sanacionih mjera, nivelacijom terena i orjentacijom objekta - zgradaniz padinu, odnosno upravno na izohipse, padinu je moguće privesti predviđenoj namjeni;



- pri izradi tehničke dokumentacije obavezna je izrada geomehantičkog elaborata koji mora biti u skladu sa seizmičkim parametrima dejstva zemljotresa za urbanističko planiranje, izdatih od strane instituta za zemljotresno inženjerstvo i inženjersku seizmologiju.

9. Uslovi za pejzažno oblikovanje lokacije:

„Obavezno zelenilo“ u okviru urbanističke parcele, Detaljnim planom je analitički definisano, za sve parcele na kojima je predviđena nova izgradnja. Za svaku namjenu dat je minimalni procenat zelenih površina na parceli.

Zelena površina može da se smanji ukoliko investitor izrazi želju da gradi bazen.

„Ostalo zelenilo“ na parceli može se ređati slobodno, sadnjom primorskih borova i ostale primorske vegetacije.

Sačuvati i zaštititi sva kvalitetna postojeća stabla, a projekat budućih objekata usaglasiti sa postojećom vegetacijom. Prilikom otvaranja gradilišta obavezno fizički zaštititi sva kvalitetna stabla od mehanizacije i voditi računa da se prilikom zemljanih radova ne ogoli ili ošteti korenov sistem.

Pejzažno – parkovno i blokovsko zelenilo stambenih zona – uređeni spoljašnji prostor, u savremenom shvatanju standarda stanovanja, predstavlja proširenu stambenu površinu koja stanaru omogućuje zadovoljenje njegovih osnovnih estetskih, rekreativnih i bioloških potreba.

Poželjna je upotreba korektivnog zelenila tamo gdje druge mjere nisu moguće. Upotreba zelenila za korekciju likovno arhitektonskih nedostataka postojećih objekata je prihvatljiva i preporučuje se. U tom smislu se podržava vertikalno ozelenjavanje, ozelenjavanje krovova, primjena puzavica i sl.

Obezbijediti pješački pristup objektima sa okolnih saobraćajnica i parkinga izgrađenih od dekorativnih materijala, lakih za održavanje i koji omogućavaju bezbjedno kretanje tokom različitih atmosferskih padavina i klimatskih prilika.

10. Površine za parkiranje, odnosno garažiranje vozila:

Parkiranje ili garažiranje motornih vozila se obezbjeđuje na sopstvenoj parceli ili na javnim površinama putnog pojasa koje su Planom predviđene za parkiranje, uz prethodni dogovor sa lokalnom samoupravom, prema sljedećim kriterijumima:


- za stanovanje – 1 PM po jednoj stambenoj jedinici ili turističkom apartmanu
- ugostiteljstvo i stanovanje sa ugostiteljstvom – 1 PM na 50m² izgrađene površine;
- hoteli – 1PM na 2 do 10 kreveta, u zavisnosti od kategorije;
- trgovina – 1 PM na 80m² prodajnog prostora;
- administrativno-poslovni objekti – 1PM na 80m² neto etažne površine.

Ukoliko stambena jedinica ima BRGP veću od 100m², na svakih 50m² broj parking mjesta se povećava za 0,5.

Ukoliko iz opravdanih razloga, na parceli nije moguće obezbijediti dovoljan broj parking ili garažnih mjesta, moguće je nedostajući broj parking ili garažnih mjesta obezbijediti na javnom parkingu ili garaži uz prethodan dogovor sa lokalnom samoupravom.

11. Uslovi za mjesto i način priključenja na gradsku saobraćajnicu ili javni put:

Objekat se priključuje na put prema Planu, novoplaniranim i postojećim saobraćajnicama. U cilju obezbeđenja uslova pristupa dvorištu parcele i objektima izgrađenim u zaleđu parcele, obezbijediti na dijelu bočnog dvorišta prolaz pored objekta minimalne širine 2,5m (preporučeno 3,0m).



12. Uslovi za zaštitu od elementarnih nepogoda:

U cilju zaštite od elementarnih nepogoda postupiti u skladu sa Zakonom o zaštiti od elementarnih nepogoda ("Sl.list RCG" br.57/92) i Pravilniku o mjerama zaštite od elementarnih nepogoda ("Sl.list RCG" br.8/93).

13. Uslovi za uređenje urbanističke parcele:

Uraditi projekat uređenja urbanističke parcele u razmjeri 1:200 (1:250). Slobodne površine na parceli se ozelenjavaju i hortikulturno uređuju i opremaju urbanim mobilijarom. Minimalni procenat zelenih površina na parceli je 35%.

Ulična ograda se postavlja na regulacionoj liniji.

U slučajevima kada se ograde postavljaju na regulacionoj liniji, a građevinska linija je povučena u dubinu parcele, ograde treba da su transparentne (prozračne), maksimalne visine 1,4m, s tim da parapet ograde do visine 0,6m (računajući od kote trotoara) može biti zidan (opeka, kamen, beton).

Vrata i kapije na uličnoj ogradi ne mogu se otvarati van regulacione linije, već isključivo prema dvorištu.

Susjedne građevinske parcele mogu se ograđivati živom zelenom ogradom, koja se sadi u osovini granice parcele, ili transparentnom ogradom maksimalne visine 1,4m, a sve to uz saglasnost susjeda. Zidane i druge vrste ograda postavljaju se na regulacionu liniju, tako da ograda, stubovi ograde i kapije budu na zemljištu vlasnika parcele. Parcela čija je kota nivelete viša za 0,9m od susjedne može se ograđivati transparentnom ogradom do 1,4m visine, koja se može postaviti na podzid, čiju visinu određuje nadležni organ.

14. Uslovi za energetska efikasnost:

Na planu racionalizacije potrošnje energije predlažu se dvije osnovne mjere: štednja i korišćenje alternativnih, odnosno obnovljivih izvora energije. Osnovna mjera štednje koju Plan predlaže je poboljšanje toplotne izolacije prostorija, koja u ljetnjem periodu ne dozvoljava pregrijavanje, a u zimskom zadržava toplotu. Osim odgovarajuće termoizolacije potrebno je voditi računa o adekvatnoj veličini otvora imajući u vidu mikroklimatske uslove ovog podneblja. Klimatski uslovi predmetnog područja omogućuju korišćenje sunčeve energije u svim oblicima, od pasivnih i aktivnih solarnih sistema do fotonaponskih ćelija, odnosno modula.

15. Uslovi protivpožarne zaštite:

Projektom predvidjeti višestepeni sistem protivpožarne zaštite zgrada shodno tehničkim propisima za ovu vrstu objekata.

16. Uslovi za kretanje invalidnih lica:

Pri projektovanju i građenju potrebno je pridržavati se standarda i propisa koji karakterišu ovu oblast (Pravilnik o bližim uslovima i načinu prilagođavanja objekata za pristup i kretanje lica smanjene pokretljivosti, ("Sl.list CG" br.48/13)).

17. Uslovi za priključak na komunalne instalacije:

Sastavni dio ovih Uslova su uslovi dobijeni od javnih preduzeća "Elektrodistribucije", "Vodovoda i kanalizacije", za priključak na komunalne instalacije, Sekretarijata za razvoj preduzetništva, komunalne poslove i saobraćaj.



Investitor je obavezan prilikom podnošenja zahtjeva za izdavanje Rješenja o građevinskoj dozvoli uz zahtjev dostaviti: – projektnu dokumentaciju – Idejni, odnosno Glavni projekat, u 10 primjeraka (3 u analognom i 7 u digitalnom formatu), kao i Izvještaj o izvršenoj reviziji tehničke dokumentacije, shodno odredbama člana 86, Zakona o uređenju prostora i izgradnji objekta (“Sl.list CG” br. 51/08, 40/10, 34/11 i 47/11, 35/13 i 39/13, 33/14).

Napomena I: Pošto je lokacija za koje se traže UT uslovi dio jedne urbanističke parcele, potrebno je prilikom podnošenja zahtjeva za dobijanje građevinske dozvole, uraditi idejno rješenje za kompletnu urb. parcelu prema ovim UT uslovima i definisati faznost izgradnje. Za izradu idejnog rješenja potrebno je dobiti saglasnost svih vlasnika zemljišta koje čine urbanističku parcelu.

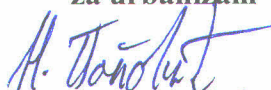
Napomena II: Prije podnošenja zahtjeva za izdavanje građevinske dozvole, potrebno je riješiti imovinsko pravne odnose na cijeloj urbanističkoj parceli

Kako se navedena parcela nalazi u zoni zaštite, u kojoj su za sve intervencije neophodni uslovi i smjernice Uprave za zaštitu kulturnih dobara, dopisom br.0303-14472/13 od 25.10.2013, zatraženi posebni uslovi i smjernice za izradu tehničke dokumentacije, koje je Uprava bila dužna izdati u roku od 10 dana. Kako Uprava nije izdala tražene uslove u zakonskom roku, smatra se da su saglasni sa uslovima utvrdjenim Planom.


Investitor je dužan da prije podnošenja zahtjeva za izdavanje građevinske dozvole, pribavi saglasnost Uprave za zaštitu kulturnih dobara CG.

Ovim uslovima se po službenoj dužnosti zamjenjuju UT uslovi izdati od strane ovog sekretarijata br. 0303-14472/13 od 24.03.2014. godine.

**Samostalni savjetnik II,
za urbanizam**



Nenad Popović, dipl.inž.arh.

Samostalna savjetnica II,


Jelena Samardžić, dipl. pravnica

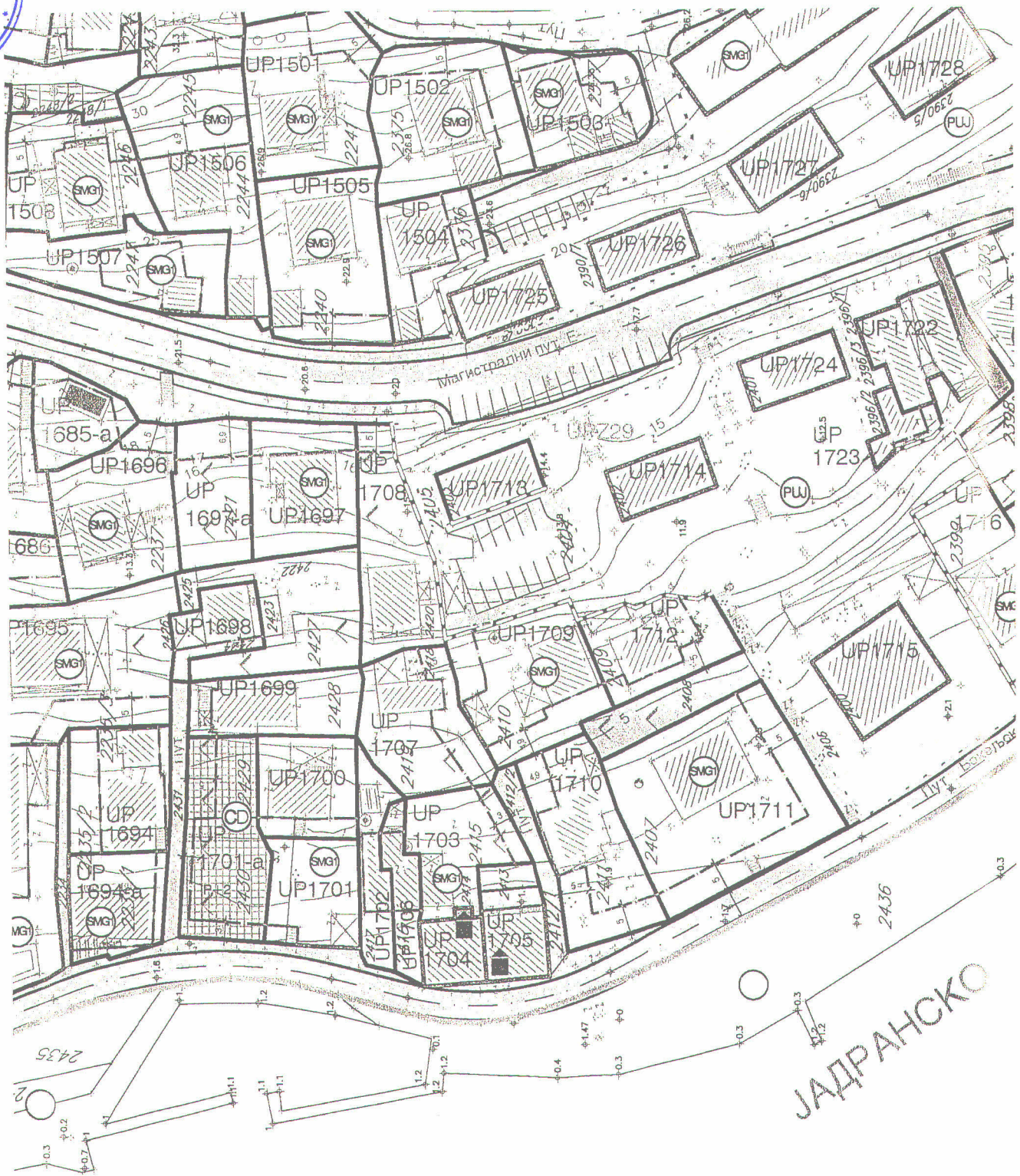



SEKRETARKA,


Slavica Vajinović, dipl. pravnica

DOSTAVLJENO:


1. Imenovanom
2. EP Crne Gore Elektro distribuciji Kotor
3. JP „Vodovod i kanalizacija“
4. Sekretarijatu za razvoj preduzetništva, komunalne poslove i saobraćaj
5. Upravi za inspeksijske poslove – Urbanističkom inspektoratu
6. Sekretarijatu 03
7. A r h i v i



12000 12 12MENA I DOPUNA DUP-a DOBROTA
09.06.2015.
M. Tomović

UP 1697-a
R 10000





"VODOVOD I KANALIZACIJA KOTOR" doo

KOTOR - Škaljari bb, pošt. fah 56 - tel/fax: (032) 325 214; (032) 325 353; (032) 323 071

Žiro-računi: 510-179-85 (CKB); 520-14700-13 (HB); 505-6022 (Atlas banka); 535-5260-13 (Prva banka)

e-mail: vodovod.kotor@t-com.me - www.vodovodkotor.com

Broj: 2157/1

Datum: 18.06.2015



Na osnovu priloženih urbanističko – tehničkih uslova Broj: 0303-2092/15 od 02.06.2015 god., izdatih od strane Sekretarijata za urbanizam, građevinarstvo i prostorno planiranje Opštine Kotor za izradu tehničke dokumentacije za izgradnju objekta na kat. parc. 2421/4 KO Dobra I, izdaju se :

PROJEKTNO-TEHNIČKI USLOVI

- Snabdijevanje vodom ovog područja se vrši iz rezervoara koji se nalazi na 66/62 mm.
- Za vodovodni priključak potrebno je da objekat ima glavni vodomjer sa dva ventila (ne koristiti "kugla ventile") smješten u šahtu sa laganim metalnim poklopcem na udaljenosti max. 1 m od granice parcele. Pored toga, ukoliko objekat ima više stambenih i/ili poslovnih jedinica, svaka jedinica mora imati poseban vodomjer, smješten na pristupačnom mjestu (kao npr. strujomjeri). Ukoliko postoji hidrantska mreža, za nju predvidjeti poseban vodomjer u šahtu sa glavnim vodomjerom.
 - Na priključku, nakon vodomjera, potrebno je ugraditi zaštitu od povratnog toka vode.
 - Radove na priključenju i montaži vodomjera po pravilu izvodi ovo Preduzeće, prema važećem cjenovniku.
 - Ukoliko se na parceli nalaze instalacije vodovoda ili kanalizacije, troškovi njihovog izmiještanja padaju na teret investitora.

Za kanalizacioni priključak potrebno je da postoji revizioni kanalizacioni šaht udaljen max. 1 m od granice parcele. Šaht treba da bude pristupačan, za slučaj intervencije.

Obaveza investitora je priključenje objekta na kanalizacioni sistem u skladu sa opštinskom odlukom o javnom kanalizacionom sistemu (službeni list Crne Gore-opštinski propisi 03/13 od 16.01.2013).

Napomena: Pored navedenih tehničkih uslova, da bi objekat mogao biti priključen na vodovodni i kanalizacioni sistem, potrebno je da se za isti dostavi građevinska dozvola i da su izmirene obaveze prema ovom Preduzeću.

Obradio:

Županović Milenko

Tehnički direktor


Dragić Velemir

Direktor


Roganović Dragan



Crna Gora
OPŠTINA KOTOR

SEKRETARIJAT ZA RAZVOJ PREDUZETNIŠTVA, KOMUNALNE POSLOVE I SAOBRAĆAJ

UP/I br. 1604 –1349/15
Kotor, 25.06.2014. godine

Sekretarijat za razvoj preduzetništva, komunalne poslove i saobraćaj Opštine Kotor, na osnovu čl. 114. i 115. Zakona o vodama ("Sl. list RCG" br. 27/07, 32/11, 47/11), čl. 196. ZUP-a ("Sl. list RCG" br. 60/03, 32/11), čl. 26. Odluke o lokalnoj upravi ("Sl. list OPŠTINE KOTOR" br. 11/05, 09/07 i Sl. list CG-Opštinski propisi, br. 13/11 i 01/12), rješavajući po zahtjevu **Milošević Miloša** u predmetu utvrđivanja vodnih uslova za ispuštanje sanitarnih otpadnih voda objekta na kat. Par. 2421/2 i 1421/4 **K.O. Dobrota I (UP 1697-a)** donosi:

RJEŠENJE

Utvrđuju se vodni uslovi za ispuštanje sanitarnih otpadnih voda objekta na kat. par. 2421/2 i 1421/4 K.O. Dobrota I, koji glase:

1. Uraditi projekat kanalizacije tako da zadovoljava uslove iz čl. 17. i 18. Pravilnika o kvalitetu otpadnih voda i načinu njihovog ispuštanja u javnu kanalizaciju ili prirodni recipijent ("Sl. list RCG" br. 45/08), odnosno da kvalitet otpadnih voda zadovoljava uslove iz čl. 5. odnosno Pravilnika.

Obrazloženje

Sekretarijat za urbanizam, gradjevinarstvo i prostorno planiranje, obratio se ovom Sekretarijatu zahtjevom zavedenim pod **UP/I br. 1604- 1349/15** od 24.06.2015. godine kojim traži da se utvrde vodni uslovi za ispuštanje sanitarnih otpadnih voda objekta na kat. par. 2421/2 i 2421/4 K.O. Dobrota I. Na navedenoj lokaciji postoji javna kanalizaciona mreža, pa je s toga potrebno projektovati priključenje na javni kanalizacioni sistem sa ispunjenim uslovima iz dispozitiva rešenja.

Uz zahtjev je priloženo Rješenje o UT uslovima Sekretarijata za urbanizam, gradjevinarstvo i stambenokomunalne poslove Opštine Kotor **UP/I 0303-2098/15 od 02.06.2015.** godine.

Na osnovu iznijetog i citiranih zakonskih propisa riješeno je kao u dispozitivu.

PRAVNA POUKA: Protiv ovog rješenja dozvoljena je žalba Glavnom administratoru Opštine Kotor u roku od 15 dana, sa dokazom o uplaćenju administrativnoj taksi u iznosu od 5,00 eura na žiro račun br. 530-9226777-87.

Žalba se podnosi neposredno ili preko ovog organa.

OBRADJIVAČ
Budislav Vasić



SEKRETAR

Zoran Stanković

DOSTAVLJENO:

1. INVESTITORU
2. Vodnoj knizi
3. Arhivi