



Crna Gora
OPŠTINA KOTOR

SEKRETARIJAT ZA URBANIZAM, GRAĐEVINARSTVO
I PROSTORNO PLANIRANJE

Broj: 0303-8370/15
Kotor, 19.06.2015. godine

Sekretarijat za urbanizam, građevinarstvo i prostorno planiranje Opštine Kotor, postupajući po zahtjevu **Krivokapić Petra**, na osnovu čl.62 i čl.62a Zakona o uređenju prostora i izgradnji objekata („Sl.list CG“ br.51/08; 40/10; 34/11 i 47/11; 35/13 i 39/13; 33/14) i DUP-a Kavač („Sl.list CG“ - opštinski propisi br. 04/09), izdaje:

URBANISTIČKO-TEHNIČKE USLOVE

Za izgradnju stambenog objekta na **UP-909** u obuhvatu DUP-a Kavač.

1. LOKACIJA I PARAMETRI ZA PROJEKTOVANJE

Urbanistička parcela UP-909 je obrazovana od kat.parcele br.1029/2 K.O. Kavač i djelova kat. parcela br.873 i 863/10 K.O. Kavač. Površina UP- 909 je P=433 m² i definisana je koordinatama označenim brojevima 3870, 3879, 3880, 3881, 3882, 3883, 3884, 3885, 3886 i 3887, datim u prilogu ovih uslova.

Napomena I: Pošto je lokacija za koje se traže UT uslovi dio jedne urbanističke parcele, potrebno je prilikom podnošenja zahtjeva za dobijanje građevinske dozvole , uraditi idejno rješenje za kompletnu urb. parcelu prema ovim UT uslovima i definisati faznost izgradnje . Za izradu idejnog rješenja potrebno je dobiti saglasnost svih vlasnika zemljišta koje čine urbanističku parcelu.

Napomena II: Prije podnošenja zahtjeva za izdavanje građevinske dozvole, potrebno je riješiti imovinsko pravne odnose na cijeloj urbanističkoj parceli.

Planirani objekat se nalazi u zoni S5 sa namjenom – Stanovanje sa sadržajima sporta i rekreacije, za koju važe sljedeći parametri:

Stanovanje

Ova namjena je osnovna u okviru svih zona, a zone su definisane prema drugim namjenama i sadržajima koji su planirani kao kompatibilni stanovanju.

Svaka zona je označena i numerisana na grafičkom prilogu broj 11 – Uslovi za sprovođenje plana.

U okviru zona su numerisane urbanističke parcele i data njihova površina.



Uputar zona određene su lokacije za koje je obavezna izrada Idejnih urbanističkih rješenja koja će biti osnov za dalju izradu tehničke dokumentacije.

Zone-urbanističke parcele za koje su obavezna Idejna rješenja moraju se graditi kao jedinstveni kompleksi, uz mogućnost fazne izgradnje koja se definiše Idejnim rješenjem.

Objekti u okviru stanovanja mogu se organizovati kao slobodno stojeći na parceli, dvojni ili kao objekti u nizu, lamele.

Indeks izgrađenosti i indeks zauzetosti parcele, u okviru zona, su definisani u odnosu na površinu urbanističke parcele što je iskazano i u Tabeli broj 4.

Za lokacije-urbanističke parcele za koje je obavezna izrada Idejnog urbanističkog rješenja, zadati su indeksi na nivou lokacije

Tabela 4

ZONA S1a, S1b, S1c, S2a, S2b, S3a, S3b, S3c, S4 S5

Pup m ²	max iz	max ii	spratnost
do 500	0,35	1,2	P+2+Pk
500 – 700	0,3	1,0	P+2 +Pk
700 -1000	0,25	0,8	P+2+Pk
1000-1500	0,2	0,6	P+2
1500-2500	0,15	0,4	P+1+Pk
2500-3500	0,1	0,25	P+1+Pk
preko 3500	0,08	0,2	P+1+Pk

Izuzeci:

Za lokacije predviđene za izradu Idejnih rješenja, indeksi su definisani u poglavlju Posebni uslovi. Ukoliko je jedan Investitor vlasnik više urbanističkih parcela, parcele se mogu udruživati i rješavati kao jedna lokacija u okviru koje se gradi veći broj objekata pod uslovom da kroz lokaciju ne prolazi javna saobraćajnica koja opslužuje ostale urbanističke parcele.

U ovakvim slučajevima indeks izgrađenosti na nivou lokacije je 1,0, a indeks zauzetosti 0,4; a obavezna je izrada Idejnog urbanističkog rješenja.

*up – urbanistička parcela

* iz - indeks zauzetosti

* ii – indeks izgrađenosti

* spratnost – spratnost objekta pri izabranim maksimalnim ii i iz

Napomena: - max.spratnost objekata se dobije kod kombinovanja indeksa izgrađenosti i indeksa zauzetosti.

U slučaju kad su izabrana oba maksimalna indeksa ne može se dobiti i maksimalna spratnost objekta.



Maksimalna planirana spratnost na nivou Plana je P+2+Pk uz mogućnost formiranja podrumске ili suterenske etaže. Zbog specifičnosti terena suterenske i podzemne etaže ne ulaze u obračun ukupne GBP objekata prilikom određivanja indeksa izgrađenosti. Ukoliko konfiguracija terena dozvoljava, u okviru objekta se može izvršiti preraspodjela etaža, ali da ukupna visina objekta ne prekorači zadatak.

Sve novoplanirane objekte postaviti prema zadatim građevinskim linijama. U Planu su prikazane nadzemne građevinske linije. Ako je to moguće podzemne građevinske linije mogu se proširiti do susjedne parcele na 1 m udaljenosti radi stvaranja mogućnosti za parkiranje automobila u podzemnoj etaži, a u zavisnosti od rezultata obaveznih tehničkih i geomehaničkih ispitivanja terena.

Minimalna udaljenost građevinske linije od regulacione linije je 5m (izuzetno 4 m) što je definisano u grafičkom prilogu br. 10 Parcelacija, regulacija i nivelacija. Regulaciona linija u grafičkom dijelu Plana je ivica kolovoza. S obzirom da se radi o terenima u padu, regulaciona linija se definiše kroz Urbanističko tehničke uslove-1,5 m od ivice kolovoza, u skladu sa Generalnim projektom saobraćajnice.

Udaljenost objekta od susjedne parcele je min.1,5 m

U okviru objekata moguće je organizovati djelatnosti i to u prizemnim etažama ili suterenima u svim zonama. U zoni S2- Stanovanje u poljoprivredi 1 i zoni S3a i S3c- Stanovanje u poljoprivredi 2, isključivo se mogu organizovati djelatnosti male privrede sa čistom proizvodnjom koja ne ugrožava životnu sredinu i funkciju stanovanja, a u ostalim zonama djelatnosti koje su kompatibilne sa stanovanjem- usluge, trgovina, ugostiteljstvo i mala privreda sa čistom proizvodnjom koja ne ugrožava životnu sredinu i funkciju stanovanja.

U okviru parcele pored stambenog objekta moguće je izgraditi prizemni pomoćni objekat ili garažu, ali da se pri tome ne prekorače zadati maksimalni urbanistički parametri za parcelu. Udaljenost pomoćnog objekta od susjedne parcele je min.3,0 m, a od stambenog objekta min.2,5 m.

Parkiranje automobila obezbijediti na urbanističkoj parceli, u objektu ili u podzemnim etažama. Krovovi objekata su kosi sa maksimalnim nagibom 30 %, pokriveni kanalicom ili mediteran crijepom, sa elementima terase, balkona, pergole, sa maksimalnim nadzirkom 1.5 m. Tavanski prostor se može koristiti za stanovanje, ukoliko to dozvoljavaju tehničke mogućnosti krova.

Tretman postojećih objekata

Postojeći objekti se zadržavaju u svojim gabaritima, na njima su planirane intervencije tekućeg održavanja, a mogu da se rekonstruišu ukoliko su stari. Ukoliko se utvrdi da su u potpunosti ruševni te da se ne mogu rekonstruisati, na lokaciji može da se gradi novi objekat, u skladu sa utvrđenim pravilima Plana. Takođe, u skladu sa pravilima Plana mogu da se dograđuju i nadgrađuju postojeći objekti do zadatih maksimuma horizontalne i vertikalne regulacije. Jedan pomoćni objekat u planskom rješenju je planiran za rušenje u cilju izgradnje nove saobraćajnice. Objekti koji su prešli definisanu građevinsku liniju ne mogu se dograđivati i nadgrađivati. Pod postojećim objektima se ne podrazumijevaju objekti izgrađeni bez odobrenja za građenje, započeti objekti i objekti u izgradnji.

Uređenje parcela

Uređenje urbanističkih parcela - okućnica prilagoditi terenskim karakteristikama i drugim elementima koji čine sklop okućnice, a u duhu su tradicionalne primorske kuće. U okviru uređenja parcele mogu se planirati bazeni.



U okviru parcele definisati kolski pristup i način parkiranja na parceli, u objektu, u aneksu objekta ili u podzemnim etažama, ukoliko karakteristike terena to dozvoljavaju.
U zoni Stanovanje u poljoprivredi 1 i Stanovanje u poljoprivredi 2 moguće je graditi manje ekonomske objekte i druge pomoćne objekte-garaže, drvarnice, spremišta na udaljenosti od 20 m od saobraćajnice.
Planom je predviđena izgradnja objekata turističke namjene - apartamanski kompleksi (naselja)

Dozvoljena je izgradnja podrumskih i suterenskih prostorija za potrebe parkiranja ili druge djelatnosti iz sadržaja i potreba objekta proizašlih iz te namjene.
U obračun ukupne GBP objekata ne ulaze podzemne-suterenske etaže.

Arhitektura objekata može imati slobodnu formu, mora biti reprezentativna, uklopljena u prirodni ambijent sa elementima tradicionalne arhitekture i sa primjenom tradicionalnih materijala i elemenata na savremen način.

Komplekse sa (dependansima) apartmanima tretirati kao kompozicione cjeline (vezane objekte) prekinuti niz objekata terasastog tipa uklopljene u bogatu vegetaciju, sa zasebnim smještajnim jedinicama, koje se terasasto spuštaju i povlače po terenu, ka centralnim sadržajima i prostorima. Na ravnim djelovima terena preporučuju se lamele u prekinutom nizu.

Krovovi objekata mogu biti kosi u skladu sa uslovima za objekte stanovanja ili ravni ozelenjeni krovovi, ukoliko su objekti terasasto povučeni po terenu (na strmom terenu).

Slobodne površine objekata u zoni S3b, rješavaće se na način što će se u ambijent uređenog parkovskog zelenila inkorporirati sadržaji namijenjeni sportu, rekreaciji, zabavi i druženju
Obavezno primijeniti uslove iz poglavlja –Pejzažna arhitektura.

Na parceli se mogu graditi bazeni i ostali sadržaji koji su prateći turističkoj namjeni.

Definisati kolski pristup parceli i objektu i način parkiranja vozila.

Za svaku urbanističku parcelu na kojoj će biti više objekata može se raditi idejno rješenje u kojem će biti predviđena i definisana faza izgradnja objekata ili izgradnja sportskih i drugih potrebnih sadržaja za kompleks na nekoj od urbanističkih parcela.

Pored pješačkih saobraćajnica i stepeništa te pristupnih i snabdjevačkih saobraćajnica u kompleksima se mogu graditi i staze za kose-panoramske liftove, čija će lokacija biti prikazana u idejnom rješenju.
Usaglašeno idejno rješenje (između investitora i urbanističke službe) će biti osnov za dalju izradu tehničke dokumentacije.

Za izuzetno strme terene, nagiba preko 20 % obavezno je geomehaničko ispitivanje terena.

Saobraćaj

Detaljnim urbanističkim planom predviđeno je uvođenje novih saobraćajnica radnog naziva- ulica 2, ulica 3 sa postojećom ulicom Dub-Kavač, ulica 4, ulica 5, koje zajedno sa ulicom 1 čine sekundarnu mrežu saobraćaja. Saobraćajnice radnog naziva- ulica 3 sa postojećom ulicom Dub-Kavač, ulica 4 i ulica 5 su širine 5.0m i uz njih je predviđena izgradnja trotoara širine 1.5m, na pojedinim djelovima. Ulica 4 je povezana sa Jadranskom magistralom raskrscnicom u nivou.

Od značajnijih pristupnih ulica su novoplanirane ulice radnog naziva -ulica 6, ulica 7 i ulica 8, koje povezuje mrežu pristupnih ulica sa sabirnim ulicama. Pojedine postojeće ulice su produžene radi međusobnog povezivanja i stvaranja integralne sekundarne ulične mreže. Poprečni profili pristupnih ulica se sastoje od kolovoza širine 5.0m bez trotoara. Za lokacije koje su predmet idejnog urbanističkog rješenja dati su prilazi do lokacija, dok će se saobraćajna mreža unutar tih lokacija razrađivati kroz idejno urbanističko rješenje.

Trase novih saobraćajnica u situacionom i nivelacionom planu su prilagođene terenu, a priključci kotama izvedenih saobraćajnica.

Parkiranje u granicama plana rješavano je u funkciji planiranih namjena. Osnovna namjena površina na prostoru DUP-a je stanovanja sa mogućnošću izgradnja stanova za turiste i turističkih apartmana sa pratećim sadržajima.

Veliki dio Plana zauzima stanovanje koje i u postojećem stanju rješava parkiranje vozila na svojim parcelama, što je polazna osnovna i za planirano stanje. U Planu se predviđa da se mjesta za stacioniranje vozila obezbijede na parcelama objekata, u garažama u objektima (u suterenskom ili podrumskom dijelu) garažama na parceli ili u podzemnim garažama...

Ovim DUP-om je predviđeno da svaki novi objekat koji se gradi treba da zadovolji svoje potrebe za stacioniranjem vozila na parceli na kojoj se gradi (ispod ili pored objekta i u objektu) po normativima iz GUP-a- 1PM po stanu (optimalno 1,2-1,3 parking mjesta po stambenoj jedinici). Tačan broj potrebnih parking mjesta za svaki objekat biće određen kroz projektnu dokumentaciju, a uz poštovanje već navedenog normativa od 1 parking mjesto po stanu i 1 parking mjesto na 50 m² djelatnosti.

Ukoliko se u nekom objektu ili na lokaciji planira garaža, obavezno iskoristiti nagibe i denivelaciju terena kao povoljnost. Garaže raditi u suterenskoj ili podrumskoj etaži ili kao podzemne (jednoetažne ili višeetažne). Garaže se mogu izvesti kao klasične ili mehaničke. Rampe za ulazak u garaže ispod objekata projektovati sa podužnim nagibom za otkrivene max.12%, a za pokrivene max.15%. Širina prave rampe po voznoj traci je min.2.75m, slobodna visina garaže je min.2.30m, dimenzija parking mjesta je 5.0m x 2.5m, a širina prolaza 5.5m. Prilikom projektovanja i izgradnje garaže pridržavati se Pravilnika o tehničkim zahtjevima za zaštitu garaža za putničke automobile od požara i eksplozija.

Uslovi za kretanje invalidnih lica

Trotoari i pešačke staze, pešački prelazi, mjesta za parkiranje i druge površine u okviru ulica, trgova, šetališta, parkova i igrališta po kojima se kreću lica sa posebnim potrebama u prostoru treba da su međusobno povezani i prilagođeni za orijentaciju i sa nagibima koji ne mogu biti veći od 5% (1:20), a izuzetno 8,3% (1:12). Najviši poprečni nagib uličnih trotoara i pešačkih staza upravno na pravac kretanja iznosi 2%.

Radi nesmetanog kretanja lica u invalidskim kolicima, širina uličnih trotoara i pešačkih staza iznosi 150 cm.

Za savladavanje visinske razlike između trotoara i kolovoza mogu se koristiti zakošeni ivičnjaci, sa širinom zakošenog dela od najmanje 45 cm i maksimalnim nagibom zakošenog dijela od 20% (1:5).

Mjesta za parkiranje vozila koja koriste lica sa posebnim potrebama, predviđaju se u blizini ulaza u stambene zgrade, objekata za javno korišćenje i drugih objekata i označavaju se znakom pristupačnosti. Najmanja širina mjesta za parkiranje vozila koja koriste lica sa posebnim potrebama u prostoru, iznosi 350 cm.

Savladavanje visinske razlike između pešačke površine i prilaza do objekta vrši se:

- 1) rampama za pješake i invalidskim kolicima, za visinsku razliku do 76 cm;
- 2) spoljnim stepenicama, stepeništem i podiznim platformama, za visinsku razliku veću od 76cm.

Savladavanje etažnih visinskih razlika vrši se unutrašnjim stepenicama i stepeništima, rampama i liftovima.

Pri projektovanju i građenju potrebno je pridržavati se standarda i propisa koji karakterišu ovu oblast (Pravilnik o bližim uslovima i načinu prilagođavanja objekata za pristup i kretanje lica smanjene pokretljivosti, ("Sl.list CG" br.48/13)).

Osnovni elementi poprečnih profila saobraćajnica dati su u odgovarajućem grafičkom prilogu (Saobraćaj).



Smjernice za pejzažno uređenje prostora

Zelenilo u Zoni stanovanja sa sadržajima sporta i rekreacije

Za uređenje zelenih površine oko stambenih objekata primjenjivati smjernice date za zelenilo u Zoni stanovanja sa stanovima za turiste i Zelenilo u Zoni apartmana za turiste.
Najmanje 50% zone treba da bude u funkciji rekreativnih površina.
Zelene površine oko objekata sporta i rekreacije predstavljaju zelene površine javnog korišćenja. Uređuju se u skladu sa planiranim sportsko-rekreativnim sadržajima, a na osnovu projektnog rješenja. Zelene površine moraju da budu funkcionalne i da obezbijede komfor korisnika.

Smjernice za uređenje zelenih površina oko sportsko-rekreativnih sadržaja:

- predvidjeti parkovski karakter rješenja
- sadržaje sporta i rekreacije uklopiti u predio
- kompoziciju dekortivnih zasada uskladiti sa zaštitnom i sanitarno-higijenom funkcijom zelenila u smislu zaštite od prekomjernog osunčavanja, zaštite od vjetra i negativnih spoljnih uticaja (buka, prašina, štetni gasovi sa saobraćajnica)
- predvidjeti fontane i otvorene vodene površine
- obezbijediti potrebnu komunalno-sanitarnu opremu (voda za piće, hidrantska mreža za zalivanje zelenih površina i sl.)
- prostor opremiti funkcionalnim urbanim mobilijarom.

2. METEOROLOŠKI PODACI

Područje Kotor a i okoline ima tipičnu mediteransku klimu koju karakteriše toplo i suvo ljeto, a blaga i vlažna zima. Prosječna godišnja temperatura iznosi 15,2° C. Najtopliji mjesec je juli sa prosječnom temperaturom vazduha od 24,1° C, a temperaturom mora 23,0° C. Prosječna januarska temperature vazduha iznosi 7,7° C, a temperature mora 13,1° C. Jesen je toplija od proljeća prosječno za 2,9° C. Kotor u prosjeku godišnje primi 2.152 mm padavina. Najviše padavina se izlije u jesenjim (248 mm) i zimskim (243 mm) mjesecima, dok su ljetnji mjeseci najsuvlji (68 mm). Količina padavina se smanjuje prema jugoistoku teritorije opštine. Najčešći vjetrovi u Kotoru su jugo koji je topao i vlažan jer duva sa mora na kopno i bura koja je suv i hladan vjetar koji duva sa sjevera.

3. PODACI ZA ASEIZMIČKO PROJEKTOVANJE

Prema karti seizmičke mikroregonizacije, teren Kotor a se nalazi u zoni intenziteta IX stepeni MCS

4. USLOVI ZA ZAŠTITU ŽIVOTNE SREDINE

Za ovakav tip objekata nema posebnih uslova za zaštitu životne sredine

5. USLOVI ZA ENERGETSKU EFIKASNOST

Predvidjeti zaštitu objekta od temperaturnih uticaja i buke prema propisima

6. POSEBNI TEHNIČKI USLOVI

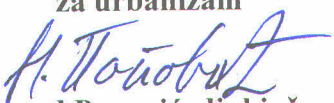
SASTAVNI DIO OVIH UT-USLOVA SU POSEBNI TEHNIČKI USLOVI ZA IZRADU PROJEKTNE DOKUMENTACIJE IZDATI OD STRANE NADLEŽNIH SLUŽBI, ILI PREMA USLOVIMA IZ DUP-A

7. Prilikom podnošenja zahtjeva za izdavanje Rješenja o građ.dozvoli, investitori su u obavezi da dostave tehničku dokumentaciju – Idejni odnosno Glavni projekat, u 10 primjeraka (3 u analognom i 7 u digitalnom formatu), saglasno odredbama člana 86. Zakona o uređenju prostora i izgradnji objekata („Sl.list CG” br.51/08; 40/10; 34/11 i 47/11; 35/13 i 39/13; 33/14).

Napomena I: Pošto je lokacija za koje se traže UT uslovi dio jedne urbanističke parcele, potrebno je prilikom podnošenja zahtjeva za dobijanje građevinske dozvole, uraditi idejno rješenje za kompletnu urb. parcelu prema ovim UT uslovima i definisati faznost izgradnje. Za izradu idejnog rješenja potrebno je dobiti saglasnost svih vlasnika zemljišta koje čine urbanističku parcelu.

Napomena II: Prije podnošenja zahtjeva za izdavanje građevinske dozvole, potrebno je riješiti imovinsko pravne odnose na cijeloj urbanističkoj parceli.

Samostalni savjetnik II,
za urbanizam


Nenad Popović, dipl.inž.arh.



SEKRETARKA

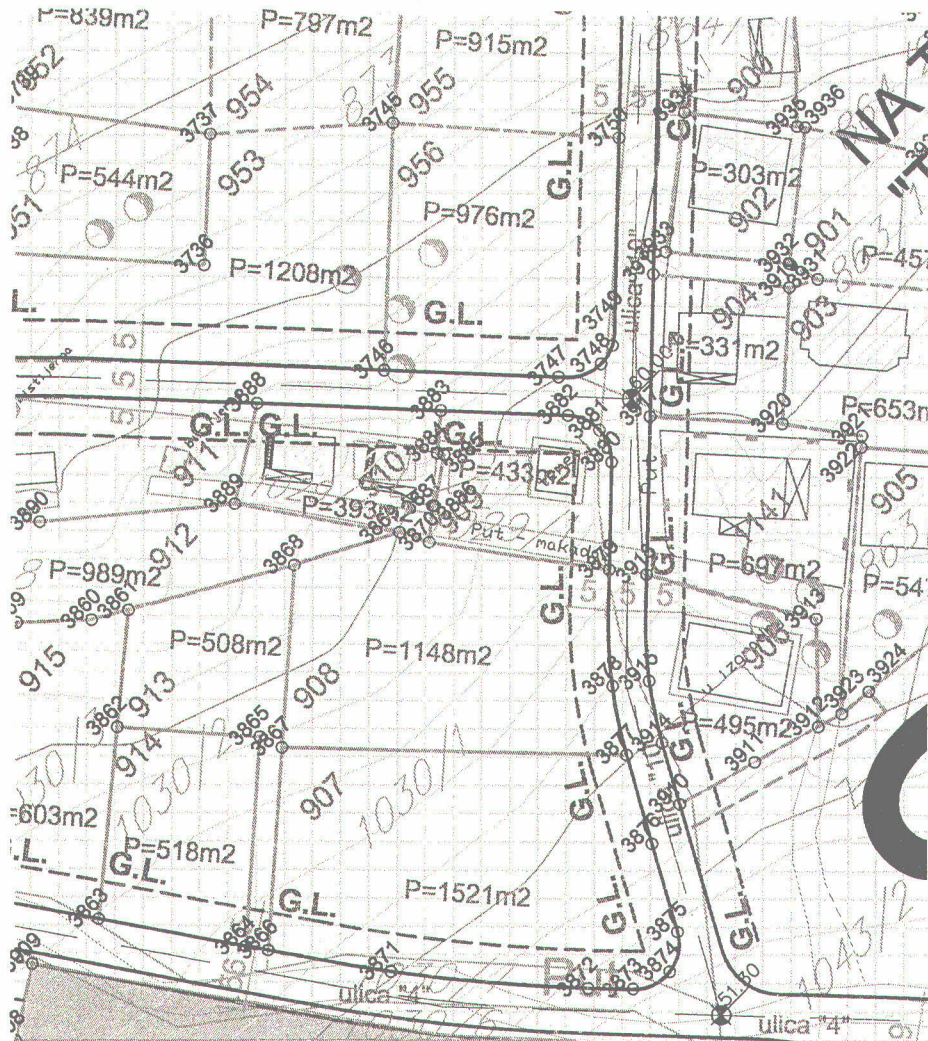

Slavica Vojinović, dipl.pravnica

Samostalni savjetnik II,
za pravna pitanja


Aleksa Blagojević, dipl.pravnik

DOSTAVLJENO:

1. Imenovanom
2. EP Crne Gore Elektrodistribuciji Kotor
3. JP „Vodovod i kanalizacija“
4. Sekretarijatu za razvoj preduzetništva, komunalne poslove i saobraćaj
5. Upravi za inspeksijske poslove – Urbanističkom inspektoru
6. Sekretarijatu 03
7. A r h i v i




IZVOD IZ DUF-a KAVACI


UP 909

R.1:1000

16.06.2015.

A. Toriobut





"VODOVOD I KANALIZACIJA KOTOR" doo

KOTOR - Škaljari bb, pošt. fah 56 - tel/fax: (032) 325 214; (032) 325 353; (032) 323 071
Žiro-računi: 510-179-85 (CKB); 520-14700-13 (HB); 505-6022 (Atlas banka); 535-5260-13 (Prva banka)
e-mail: vodovod.kotor@t-com.me - www.vodovodkotor.com

Broj: 2245/1

Datum: 25.06.2015

Na osnovu priloženih urbanističko tehničkih uslova Broj:0303-8370/15 od 19.06.2015 god.izdatih od strane Sekretarijata za urbanizam,građevinarstvo i prostorno planiranje Opštine Kotor za izgradnju objekta na kat.parc. 1029/2 KO Kavač ,izdaju se :

PROJEKTNO- TEHNIČKI USLOVI

- Do izgradnje vodovodnog sistema nema mogućnost priključenja .
- Potrebno je pripremiti za vodovodni priključak da glavni vodomjer sa dva ventila(ne koristiti "kugla ventile") bude smješten u šahtu sa laganim metalnim poklopcem na udaljenosti max. 1 m od granice parcele. Ukoliko će biti hidrantska mreža, pored glavnog vodomjera postaviti i poseban za hidrant. Pored toga, postaviti posebne vodomjere na pristupačnom mjestu (npr. kao strujomjeri) za svaku stambenu/poslovnu jedinicu.
- Obaveza investitora je izgradnja priključnog voda za vodovod (uz nadzor predstavnika Vodovoda),kada se steknu uslovi.
- Ukoliko se na parceli nalaze instalacije vodovoda koje smetaju izgradnji objekta, troškovi njihovog izmiještanja padaju na teret investitora.
- Na ovom području ne postoji javni kanalizacioni sistem.

Napomena: Pored navedenih tehničkih uslova, da bi objekat mogao biti priključen na vodovodni i kanalizacioni sistem, potrebno je da se za isti dostavi građevinska dozvola i da su izmirene obaveze prema ovom Preduzeću.

Obradio:
Miljenko Županović
Županović Miljenko

Tehnički direktor

Veleimir Dragić
Dragić Veleimir



Direktor

Roganović Dragan

Dragan Roganović



Crna Gora
OPŠTINA KOTOR

SEKRETARIJAT ZA RAZVOJ PREDUZETNIŠTVA, KOMUNALNE POSLOVE I SAOBRAĆAJ

UP/I br. 1604 –1334/15
Kotor, 24.06.2015. godine

Sekretarijat za razvoj preduzetništva, komunalne poslove i saobraćaj Opštine Kotor, na osnovu čl. 114. i 115. Zakona o vodama ("Sl. list RCG" br. 27/07, 32/11, 47/11), čl. 196. ZUP-a ("Sl. list RCG" br. 60/03, 32/11), čl. 26. Odluke o lokalnoj upravi ("Sl. list OPŠTINE KOTOR" br. 11/05, 09/07 i Sl. list CG-Opštinski propisi, br. 13/11 i 01/12), rješavajući po zahtjevu **Krivokapić Petra** u predmetu utvrđivanja vodnih uslova za ispuštanje sanitarnih otpadnih voda objekta na kat. Par. 873, 863/10 **K.O. Kavač (UP 909)** donosi:

RJEŠENJE

Utvrđuju se vodni uslovi za ispuštanje sanitarnih otpadnih voda objekta na **kat. par. 873, 863/10 K.O. Kavač**, koji glase:

1. Uraditi projekat kanalizacije tako da zadovoljava uslove iz čl. 17. i 18. Pravilnika o kvalitetu otpadnih voda i načinu njihovog ispuštana u javnu kanalizaciju ili prirodni recipijent ("Sl. list RCG" br. 45/08), odnosno da kvalitet otpadnih voda zadovoljava uslove iz čl. 5. odnosnog Pravilnika.

Obrazloženje

Sekretarijat za urbanizam, gradjevinarstvo i prostorno planiranje, obratio se ovom Sekretarijatu zahtjevom zavedenim pod **UP/I br. 1604- 1334/15** od 23.06.2015. godine kojim traži da se utvrde vodni uslovi za ispuštanje sanitarnih otpadnih voda objekta na **kat. par. 873, 863/10 K.O. Kavač**. Na navedenoj lokaciji ne postoji javna kanalizaciona mreža, pa je s toga potrebno projektovati priključenje na vodonepropusnu septičku jamu ili sistem za prečušćavanje otpadnih voda sa ispunjenim uslovima iz dispozitiva rešenja.

Uz zahtjev je priloženo Rješenje o UT uslovima Sekretarijata za urbanizam, gradjevinarstvo i stambenokomunalne poslove Opštine Kotor **UP/I 0303-8370/15** od **19.06.2015.** godine.

Na osnovu iznijetog i citiranih zakonskih propisa riješeno je kao u dispozitivu.

PRAVNA POUKA: Protiv ovog rješenja dozvoljena je žalba Glavnom administratoru Opštine Kotor u roku od 15 dana, sa dokazom o uplaćenju administrativnoj taksi u iznosu od 5,00 eura na žiro račun br. 530-9226777-87.

Žalba se podnosi neposredno ili preko ovog organa.

OBRADJIVAC
Budislav Vasić



SEKRETAR

Zoran Stanković

DOSTAVLJENO:

1. INVESTITORU
2. Vodnoj knizi
3. Arhivi