



Crna Gora
OPŠTINA KOTOR

SEKRETARIJAT ZA URBANIZAM, GRAĐEVINARSTVO
I PROSTORNO PLANIRANJE

Br.0303-16658/15
Kotor, 23.11.2015.godine

Sekretarijat za urbanizam, građevinarstvo i prostorno planiranje opštine Kotor, postupajući po zahtjevu Kordić Vuka, na osnovu čl.62 i čl. 62a Zakona o uređenju prostora i izgradnji objekata (Sl.list CG 51/08, 34/11, 40/11, 47/11,35/13,39/13, 33/14) i DUP Radanovići ("Sl.list CG" – Opštinski propisi br. 17/12) izdaje:

URBANISTIČKO-TEHNIČKE USLOVE

Za izradu tehničke dokumentacije za izgradnju objekta na urbanističkoj parceli UP 282(podzona D-3 prva faza), koja se sastoji od dijela kat par 425/3, K.O. Pelinovo u površini od 1047m²

1. Urbanistička parcela:

Urbanistička parcela 282 predstavlja dio **katastarske parcele 425/3 K.O. Pelinovo**.

2. Namjena objekta:

Namjena objekta je **TURIZAM** – turistička naselja.

3. Spratnost objekta, gabariti:

Za površine u okviru turističkog naselja važe isti parametri kao i za stambene objekte, ali se na njima ne mogu graditi objekti stanovanja, niti stalnog, niti povremenog.

Površina urbanističke parcele iznosi **1047,00m²**. Dozvoljena spratnost objekata je od **P+0** do **P+2** (prizemlje i dva sprata). Maksimalna izgrađenosti je **0,6**, a maksimalna zauzetost parcele je **0,25**.

Minimum **40%** površine urb.parcele treba da bude uređena zelena površina.

Za urbanističkim parcelama čija je površina preko 1600m² može se graditi dva i više objekata

Objekti turističke namjene (apartmani, vile, kuće za izdavanje, moteli itd.) treba da budu dizajnirani, konstruisani i opremljeni na takav način da osiguravaju komfor, sigurnost i bezbjednost svih gostiju.

Objekti se grade, uređuju i opremaju tako da omogućavaju racionalno korišćenje prostora, nesmetano kretanje gostiju i zaposlenog osoblja, higijensko rukovanje namirnicama, čuvanje robe od kvarenja, zaštitu zdravlja gostiju i zaposlenog osoblja, stručno i efikasno usluživanje gostiju, kao i zaštitu od štetnih uticaja koje obavljanje djelatnosti u ovim objektima može imati na životnu sredinu (buka, vibracije, zagađenje vazduha, voda i zemljišta, šuma i zaštićenih dijelova prirode).

Ugostiteljski objekti, uređaji i oprema moraju da ispunjavaju uslove u pogledu gradnje, sanitarne, protivpožarne i uslove zaštite na radu, zaštite životne sredine i druge uslove propisane za tu vrstu i

namjenu objekata, kao i da odgovaraju propisanim standardima, tehničkim normativima i normama kvaliteta.

Minimalna visina etaže za prizemne uslužne prostorije je 4,00m, za javne prostorije je 3,0m, za spavaće sobe 2,80m, visina hodnika spavaćih soba je najmanje 2,40m.

4. Situacioni plan sa granicama urbanističke parcele:

Sastavni dio uslova je Izvod iz grafičkog dijela plana

5. Građevinska i regulaciona linija:

Minimalno rastojanje građevinske i regulacione linije je 5,0m (od planirane saobraćajnice), sa istočne strane parcele.

Za slobodnostojeći objekat, rastojanje osnovnog gabarita objekta od granice parcele sa bočnim susjedom je:

- minimalno 1,5m (visina parapeta naspramnih fasada minimalno 1,5m);

- minimalno 2,5m (visina parapeta naspramnih fasada minimalno 0,0m);

Za dvojne objekte i objekte u prekinutom nizu, minimalno rastojanje od granice susjedne građevinske parcele na bočnom dijelu dvorišta je 3,0m.

Za prvi ili posljednji objekat u neprekinutom nizu najmanje dozvoljeno rastojanje osnovnog gabarita objekta od granice parcele bočnog susjeda je 1,5m.

Minimalna udaljenost objekta od susjedne parcele sa namjenom poslovanje je 4,0 m.

Na urbanističkim parcelama koje se nalaze uz neregulisane potoke, obavezna je građevinska linija na 10,00m od ivice potoka.

6. Nivelacione kote objekta:

Kote ulaza u objekat proizilaze iz kote nivelacionog plana prometne mreže i postojećih objekata kao i kota terena.

7. Vrsta materijala za fasadu i krovni pokrivač:

Objekat graditi od savremenih materijala, fasadu bojiti svjetlijim tonovima. Krov ravan ili kos, oblikovanje objekta prilagoditi karakteru ambijenta.

8. Orijehtacija objekta u odnosu na strane svijeta:

Objekat orjentisati sjeveroistok-jugozapad.

9. Meteorološki podaci:

Područje Kotora i okoline ima tipičnu mediteransku klimu koju karakteriše toplo i suvo ljeto, a blaga i vlažna zima. Prosječna godišnja temperatura iznosi 15,2° C. Najtopliji mjesec je juli sa prosječnom temperaturom vazduha od 24,1° C, a temperaturom mora 23,0° C. Prosječna januarska temperatura vazduha iznosi 7,7°C, a temperatura mora 13,1°C. Jesen je toplija od proljeća za prosječno 2,9°C. Kotor u prosjeku godišnje primi 2.152 mm padavina. Najviše padavina se izlije u jesenjim (248mm) i zimskim (243mm) mjesecima, dok su ljetnji mjeseci najsuvlji (68mm). Količina padavina se smanjuje prema jugoistoku teritorije opštine. Najčešći vjetrovi u Kotoru su jugo, topao i vlažan vjetar, i bura, suv i hladan vjetar koji duva sa sjevera.

10. Podaci za dimenzionisanje objekata na seizmičke uticaje:

Prema karti seizmičke mikroneonizacije Kotor se nalazi u zoni inteziteta 9 stepeni MCS.

11. Površine za parkiranje vozila odnosno garažiranje vozila:

Parkiranje i garažiranje vozila je na urbanističkoj parceli, može biti i u okviru podzemne garaže. Obezbjediti minimum 1 p.m. po smještajnoj jedinici.

12. Mjesto i način priključenja objekta na gradsku saobraćajnicu ili javni put:

UP 283 kolski pristup ostvaruje preko planirane saobraćajnice na zapadnoj strani parcele. Za sve objekte je potrebno predvidjeti kolski i pješački prilaz. Kolski prilaz parceli je minimum 5,00m širine, sa minimalnim unutrašnjim radijusom krivine 8,00m. Pješački prilaz je najmanje 1,50m širine.

13. Uslovi za energetska efikasnost:

Za sve objekte sugerise se postizanje energetske efikasnosti kroz primjenu adekvatnih propisanih materijala u termičkoj i akustičnoj izolaciji svih vanjskih površina, te korišćenje alternativnih izvora energije, prije svega sunčeve energije kroz projektovanje i ugradnju pločastih ili cijevnih prijemnika energije kao elemenata oblikovanja prostora.

14. Uslovi protivpožarne zaštite:

Projektom predvidjeti višestepeni sistem protivpožarne zaštite zgrada shodno tehničkim propisima za ovu vrstu objekata.

15. Uslovi za uređenje urbanističke parcele:

Svaka urbanistička parcela, pored urbanističkog i arhitektonskog rješenja, treba da ima i pejzažno uređenje;

- kompoziciono rješenje zelenih i slobodnih površina stilski uskladiti sa prirodnim pejzažom i tradicijom vrtno arhitekture naselja u zaleđu;

- kod porodičnih hotela, eko hotela, kuća za odmor preporučuje se očuvanje ili formiranje malog poljoprivrednog dobra ili farme. Tradicionalna struktura naselja ali prirodna predispozicija omogućuje razvoj eko i sportskog turizma. Eko turizam podrazumjeva neizmjenjenu prirodu, organsku hranu, izbjegavanje masovnih destinacija. Bavljenje poljoprivredom je samo jedna od segmenata eko turizma. To podrazumjeva da se u dnevnom rasporedu gosta nalazi i bavljenje poljoprivredom, dok se ostali deo vremena troši na konvencionalni način. U bavljenju poljoprivrednim poslovima gostima stoje na ispomoći baštovan, poneki obučeni radnik i sl.;

- postojeće masline maksimalno sačuvati, gradnju locirati van maslinjaka ili voćnjaka;

- za apartmane - da bi se postiglo formiranje osnovnih elemenata turističkog naselja predlaže se udruživanje urb. parcele iste namjene u jedinstven kompleks, radi uređenja prostora, pri čemu bi se izbjegla usitnjenost parcela i nemogućnost formiranja apartmansko - blokovskih cjelina sa poželjnim karakteristikama (trgova, parkovskog zelenila, igrališta itd.). Takođe se predlaže formiranje turističkih naselja za tzv. sportski turizam koji podrazumjeva odmor i pripremu sportista, koji mogu biti apartmanskog ili hotelskog tipa;

- u okviru turističkih kompleksa planirati trgove, šetne staze, platoe sa nadstrešnicama, pergolama...;

- zastori za staze, stepeništa i platoi moraju biti od kamena;

- u pravcu pružanja staza planirati pergole, sa visokodekorativnim dekorativnim puzavicama ili lozom. Pergole moraju biti izgrađene u skladu sa materijalima korišćenim za izgradnju objekata - kamen i drvo;

- ulaze u objekte, poslovnog karaktera, riješiti parternom sadnjom korišćenjem cvijetnica, perena, sukulenti, palmi itd.;

- obodom, granicom parcele moguće je postaviti i ograde, (naročito važi za vile i kuće za odmor), ali se preporučuje visoka živica i drvodred ili masivima zelenila formirati zatvorene zelene komplekse,

- ograde mogu biti od biljnog materijala (žive ograde) ili od čvrstog materijala, zidane maksimalne visine 0,6m od kote trotoara, (kamen) ili transparentna, maksimalne visine 1,4m, ali i u kombinaciji sa odgovarajućom vegetacijom kao što su puzavice i žbunaste vrste. Vrata i kapije na uličnoj ogradi ne mogu se otvarati van regulacione linije;

- vertikalnim ozelenjavanjem dopuniti i obogatiti arhitektonski izgled objekta, povezati zelenilo enterijera sa vegetacijom slobodnih površina. Vrste koje se ovom prilikom koriste su najvećim dijelom puzavice. Preporučuju se i odrine sa lozom, kao zaštitni znak vrtno arhitekture Primorja.

- za ozelenjavanje koristiti prevashodno autohtone vrste - mediteranske vrste i u manjoj mjeri alohtone vrste;

- rastojanje između drvodrednih sadnica mora biti od 5-10m;

- predvidjeti hidrantsku mrežu radi zalivanja novoplaniranih zelenih površina;

- sadnice drveća koje se koriste za ozelenjavanje moraju biti min. visine od 3,00-4,00m i obima stabla, na visini od 1m, min. 15-20cm;

- ove zelene površine tretirati kao zelenilo najviše kategorije održavanja i njege tj. zelenilo sa najvećim stepenom održavanja,

- u okviru slobodnih površina mogući su bazeni, pergole, sportske terene, igrališta za djecu itd.

16. Uslovi za priključak na komunalne instalacije:

Sastavni dio ovih Uslova su uslovi dobijeni od javnih preduzeća "Elektrodistribucije", "Vodovoda i kanalizacije", "Crnogorskog Telekom" - Telekomunikacioni centar za Kotor i Tivat, za priključak na komunalne instalacije i Sekretarijata za razvoj preduzetništva, komunalne poslove i saobraća,

17 Investitor je obavezan prilikom podnošenja zahtjeva za izdavanje Rješenja o građevinskoj dozvoli uz zahtjev dostaviti:

- projektnu dokumentaciju – Idejni odnosno Glavni projekat, u 10 primjeraka (3 u analognom i 7 u digitalnom formatu), potpisanu shodno Zakonu o uređenju prostora i izgradnji objekta.

SAMOSTALNA SAVJETNICA I

Dobriša Maslovar, dipl. ing. arh.

SEKRETARKA

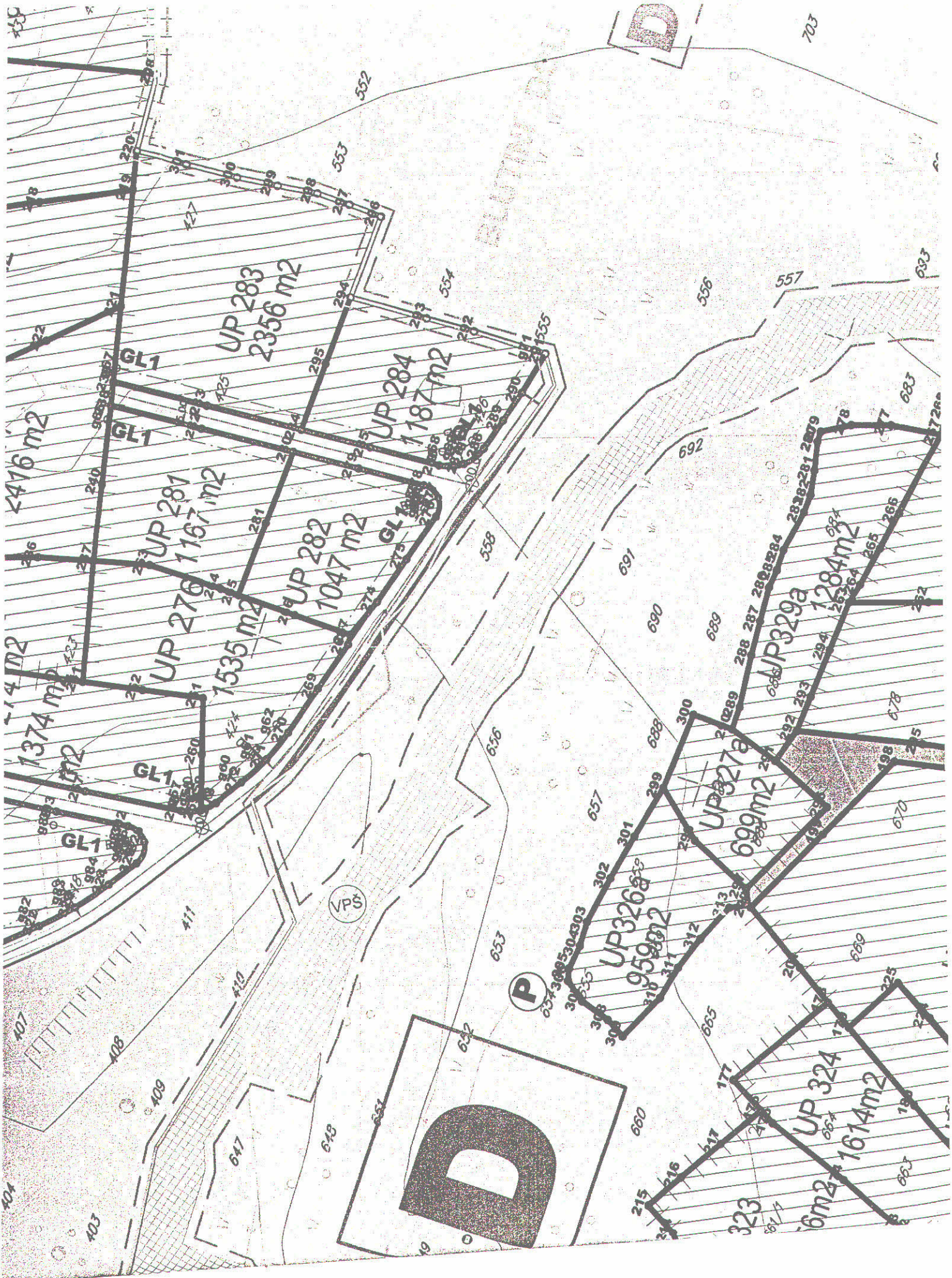
Slavica Vojinović, dipl. prav


SAMOSTALNA SAVJETNICA II

Jelena Samardžić, dipl. prav

DOSTAVLJENO:

1. Imenovanom
2. EP Crne Gore Elektro distribuciji Kotor
3. JP vodovod i kanalizacija
4. Sekreterijjat za razvoj preduzetništva, komunalne poslove i saobraćaj
5. Crnogorskom Telekomu
6. Građevinskoj inspekciji
7. Sekretarijatu 03
8. A r h i v i





"VODOVOD I KANALIZACIJA KOTOR" doo

KOTOR - Škaljari bb, pošt. fah 56 - tel/fax: (032) 325 214; (032) 325 353; (032) 323 071
Žiro-računi: 510-179-85 (CKB); 520-14700-13 (HB); 505-6022 (Atlas banka); 535-5260-13 (Prva banka)
e-mail: vodovod.kotor@t-com.me - www.vodovodkotor.com

Broj: 4433/11


Datum: 30.11.15

Na osnovu priloženih urbanističko – tehničkih uslova Broj:0303-16658/15 od 23.11.2015, izdatih od strane Sekretarijata za urbanizam, građevinarstvo i prostorno planiranje Opštine Kotor za izgradnju objekta na kat. parcela 425/3 KO Pelinovo, izdaju se :


PROJEKTNO-TEHNIČKI USLOVI

- Snabdijevanje ovog područja vrši se sa izvorišta Simiš.
- U ljetnjem periodu nema dovoljnih količina vode pa vodosnabdijevanje nije kontinuirano (uvode se restrikcije).
- Mjesto priključenja će biti definisano prilikom izrade priključka.
- Za vodovodni priključak potrebno je da objekat ima glavni vodomjer sa dva ventila (ne koristiti "kugla ventile") smješten u dovoljno velikom šahtu sa laganim metalnim poklopcem na udaljenosti max. 1 m od granice parcele. Ukoliko će biti više odvojenih stambenih/ poslovnih jedinica, postaviti posebne vodomjere na pristupačnom mjestu za svaku od njih. Ukoliko postoji hidrantska mreža, za istu predvidjeti poseban vodomjer.
- Obaveza investitora je izgradnja priključnog voda za vodovod (uz nadzor predstavnika Vodovoda).
- Ukoliko se na parceli nalaze instalacije vodovoda, troškovi njihovog izmiještanja padaju na teret investitora.
- Na navedenoj lokaciji ne postoji javni kanalizacioni sistem pa se problem otpadnih voda rješava individualno.

Napomena: Pored navedenih tehničkih uslova, da bi objekat mogao biti priključen na vodovodni i kanalizacioni sistem, potrebno je da se za isti dostavi građevinska dozvola i da su izmirene obaveze prema ovom Preduzeću.

Obradio:

Županović Milenko

Tehnički direktor
Dragić Velemir



Direktor

Roganović Dragan



SEKRETARIJAT ZA RAZVOJ PREDUZETNIŠTVA, KOMUNALNE POSLOVE I SAOBRAĆAJ

UP/I br. 1604 –2255/15
Kotor, 27.11.2015. godine

Sekretarijat za razvoj preduzetništva, komunalne poslove i saobraćaj Opštine Kotor, na osnovu čl. 114. i 115. Zakona o vodama ("Sl. list RCG" br. 27/07, 32/11, 47/11), čl. 196. ZUP-a ("Sl. list RCG" br. 60/03, 32/11), čl. 26. Odluke o lokalnoj upravi ("Sl. list OPŠTINE KOTOR" br. 11/05, 09/07 i Sl. list CG-Opštinski propisi, br. 13/11 i 01/12), rješavajući po zahtjevu **Kordić Vuka** u predmetu utvrđivanja vodnih uslova za ispuštanje sanitarnih otpadnih voda objekta na kat. Par. 425/3 **K.O. Pelinovo (UP 282)** donosi:

RJEŠENJE

Utvrđuju se vodni uslovi za ispuštanje sanitarnih otpadnih voda objekta na **kat. par. 425/3 K.O. Pelinovo**, koji glase:

1. Uraditi projekat kanalizacije tako da zadovoljava uslove iz čl. 17. i 18. Pravilnika o kvalitetu otpadnih voda i načinu njihovog ispuštana u javnu kanalizaciju ili prirodni recipijent ("Sl. list RCG" br. 45/08), odnosno da kvalitet otpadnih voda zadovoljava uslove iz čl. 5. odnosnog Pravilnika.

Obrazloženje

Sekretarijat za urbanizam, gradjevinarstvo i prostorno planiranje, obratio se ovom Sekretarijatu zahtjevom zavedenim pod **UP/I br. 1604- 2255/15** od 26.11.2015. godine kojim traži da se utvrde vodni uslovi za ispuštanje sanitarnih otpadnih voda objekta na **kat. par. 425/3 K.O. Pelinovo**. Na navedenoj lokaciji ne postoji javna kanalizaciona mreža, pa je s toga potrebno projektovati priključenje na vodonepropusnu septičku jamu ili sistem za prečušćavanje otpadnih voda sa ispunjenim uslovima iz dispozitiva rešenja.

Uz zahtjev je priloženo Rješenje o UT uslovima Sekretarijata za urbanizam, gradjevinarstvo i stambenokomunalne poslove Opštine Kotor **UP/I 0303-16658/15 od 23.11.2015. godine**.

Na osnovu iznijetog i citiranih zakonskih propisa riješeno je kao u dispozitivu.

PRAVNA POUKA: Protiv ovog rješenja dozvoljena je žalba Glavnom administratoru Opštine Kotor u roku od 15 dana, sa dokazom o uplaćenju administrativnoj taksi u iznosu od 5,00 eura na žiro račun br. 530-9226777-87.

Žalba se podnosi neposredno ili preko ovog organa.

OBRADJIVAČ
Budislav Vasić

DOSTAVLJENO:

1. INVESTITORU
2. Vodnoj knizi
3. Arhivi

SEKRETAR

Zoran Stanković

